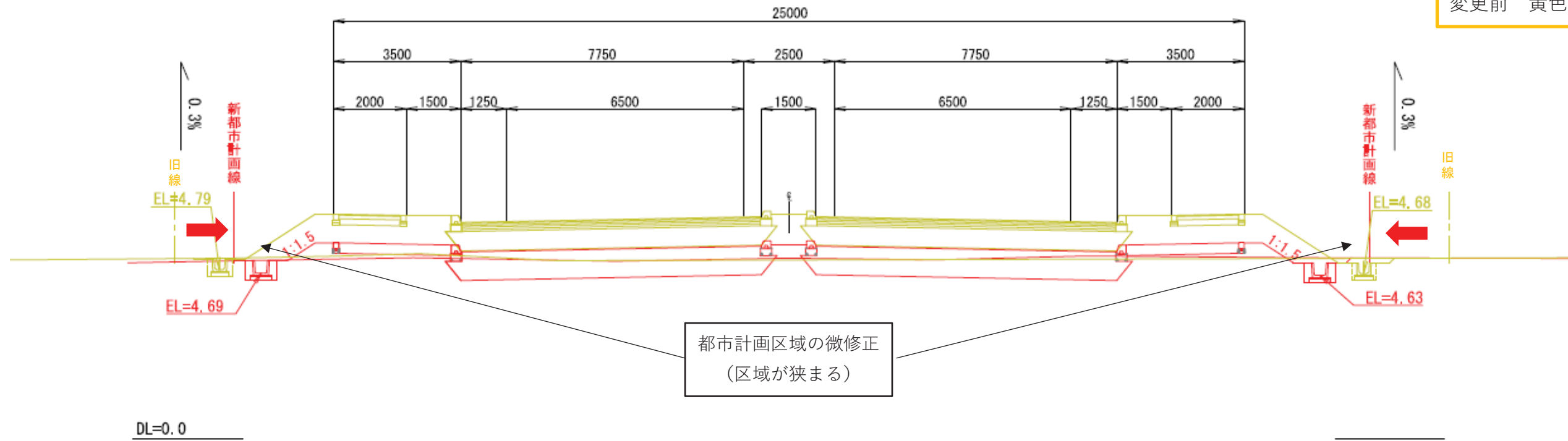


参考断面図

900 (※別添平面図の900と記された場所の断面です。)
 GH=5.07 GH=5.12
 FH=6.38 FH=5.51

変更後 赤色で表示

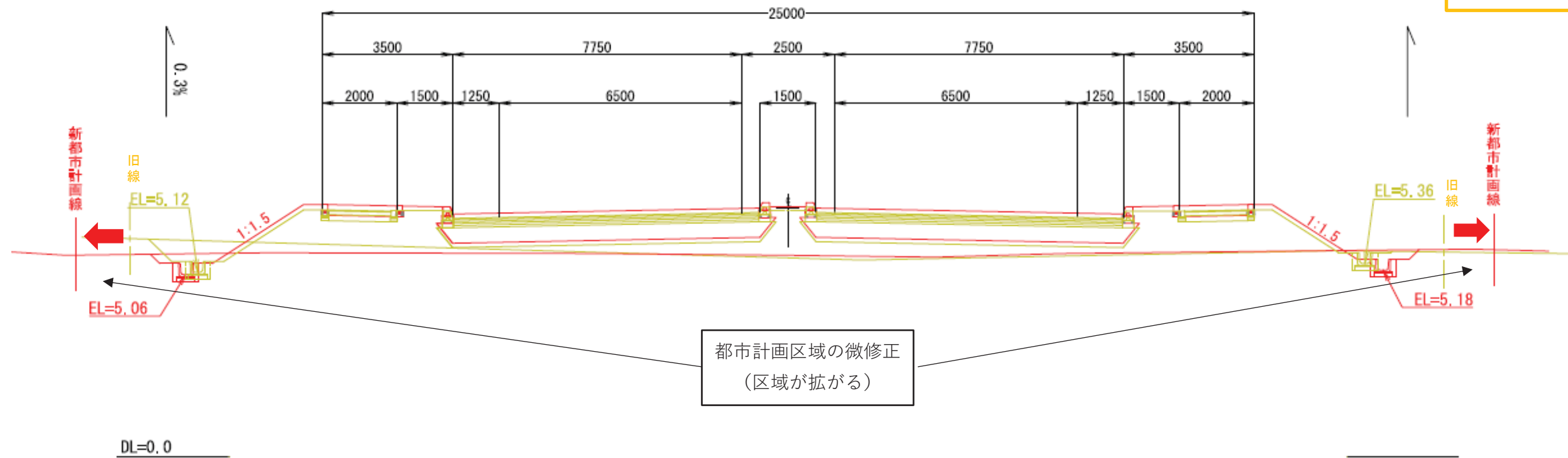
変更前 黄色で表示




800 (※別添平面図の800と記された場所の断面です。)
 GH=5.52 GH=5.59
 FH=6.86 FH=6.95

変更後 赤色で表示

変更前 黄色で表示



計画平面図



道央新道

赤色の線が変更後の都市
計画区域になります。

石狩・手稲通

年度	平成 29 年度
路線名	花川通
図面名	計画平面図
縮尺	1:2000 (A1) 1:4000 (A3)
設計年月	平成 29 年 10 月
石狩市	