

雄冬・千代志別・床丹地区防災マップ (令和7年版)

凡例

- 津波浸水想定区域**
- 20.0m 以上
 - 10.0～20.0m 未満
 - 5.0～10.0m 未満
 - 3.0～5.0m 未満
 - 1.0～3.0m 未満
 - 0.5～1.0m 未満
 - 0.3～0.5m 未満
 - 0.3m 未満
- 土砂災害特別警戒区域・警戒区域**
- 土砂災害特別警戒区域
 - 土砂災害警戒区域
- 指定緊急避難場所**
- 指定緊急避難場所
 - 指定緊急避難場所・指定避難所
- 警察**
- 警察
- 病院**
- 病院
- 消防署・消防団**
- 消防署・消防団
- 公民館・研修センター**
- 公民館・研修センター
- 福祉・児童館**
- 福祉・児童館
- 幼稚園・保育園**
- 幼稚園・保育園
- 文化・教育施設**
- 文化・教育施設
- 公園**
- 公園
- 一般国道**
- 一般国道
- 主要道路**
- 主要道路

備蓄品

《非常食》	《生活用品》
<ul style="list-style-type: none"> 雑炊 クラッカー 飲料水 粉ミルク アレルギー対応粉ミルク 	<ul style="list-style-type: none"> 毛布 ラジオライト 発電機 投光機 ストーブ 救急箱 簡易トイレ 子供用おむつ 大人用おむつ 生理用品 ガスコンロ ビニールシート ハンドマイク

※避難所により、備蓄状況は異なります。

防災用資機材セット

消火器 5本	かませ木 2本	トランジスタメガホン 1台
消火バツ 10個	ロープ 2本	ラジオライト 1台
のこぎり 1丁	ジャッキ 1台	ヘルメット 10個
おの 1丁	ボルトクリッパー 1丁	防水シート 3枚
ハンマー 1丁	折りたたみ式担架 2台	資機材収納箱 1台
金てこ 1本	救急セット 1式	
剣先スコップ 5本	道具台車 1台	

持ち出し品の確認

個人でなければ用意できないものなど、絶対に忘れてはいけない持ち出し品をメモしておきましょう。

<input type="checkbox"/>	<input type="checkbox"/>
<input type="checkbox"/>	<input type="checkbox"/>
<input type="checkbox"/>	<input type="checkbox"/>
<input type="checkbox"/>	<input type="checkbox"/>
<input type="checkbox"/>	<input type="checkbox"/>
<input type="checkbox"/>	<input type="checkbox"/>

増毛町避難先	住所	電話番号
雄冬自然体験館グラウンド	増毛町雄冬 218-1	-
雄冬自然体験館(旧雄冬小中学校)		0164-55-2004

指定緊急避難場所	災害の種類							指定避難所	住所	電話番号
	地震	津波	高潮	洪水	まわりの浸水	土砂災害	大火事			
① 旧千代志別小学校グラウンド	○	○	○	○	○	○	×	千代志別 595-1	-	
② 旧床丹小学校グラウンド	○	○	○	○	○	○	×	床丹 435-1	-	
※ 地区外の指定緊急避難場所										
④ 幌会館	×	○	○	○	○	○	×	幌 21-2	79-2238	

家族の連絡先			
家族の名前	生年月日	血液型	会社・学校の電話番号
大・昭平・令	年 月 日	A・B O・AB	
大・昭平・令	年 月 日	A・B O・AB	
大・昭平・令	年 月 日	A・B O・AB	
大・昭平・令	年 月 日	A・B O・AB	
大・昭平・令	年 月 日	A・B O・AB	

家族のルール
家族の避難先等について記入しよう
・
・
・
・
・

緊急連絡先	
市役所	浜益支所地域振興課管理担当 電話番号: 79-2111
かかりつけの病院	病院名: 電話番号:
近所の総合病院	病院名: 電話番号:
	(自由記入欄)
	(自由記入欄)

避難所はどこ?
Where is the evacuation site?
避難所在哪里?
Где убежище?

① 両手を握って走る様子。

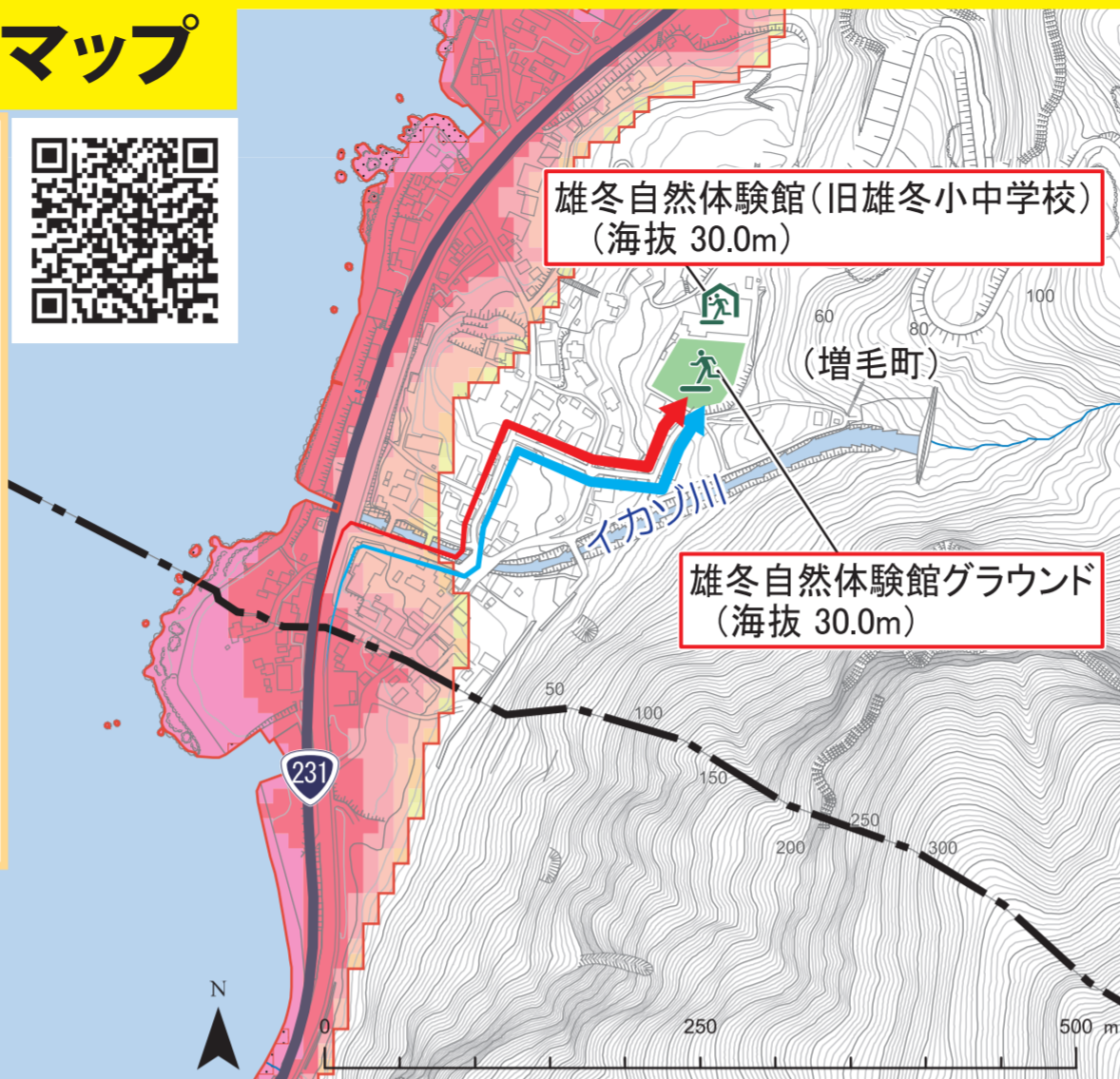
② 全指を曲げた右手を前に置く。

③ 右人差し指を立てて左右に振る。

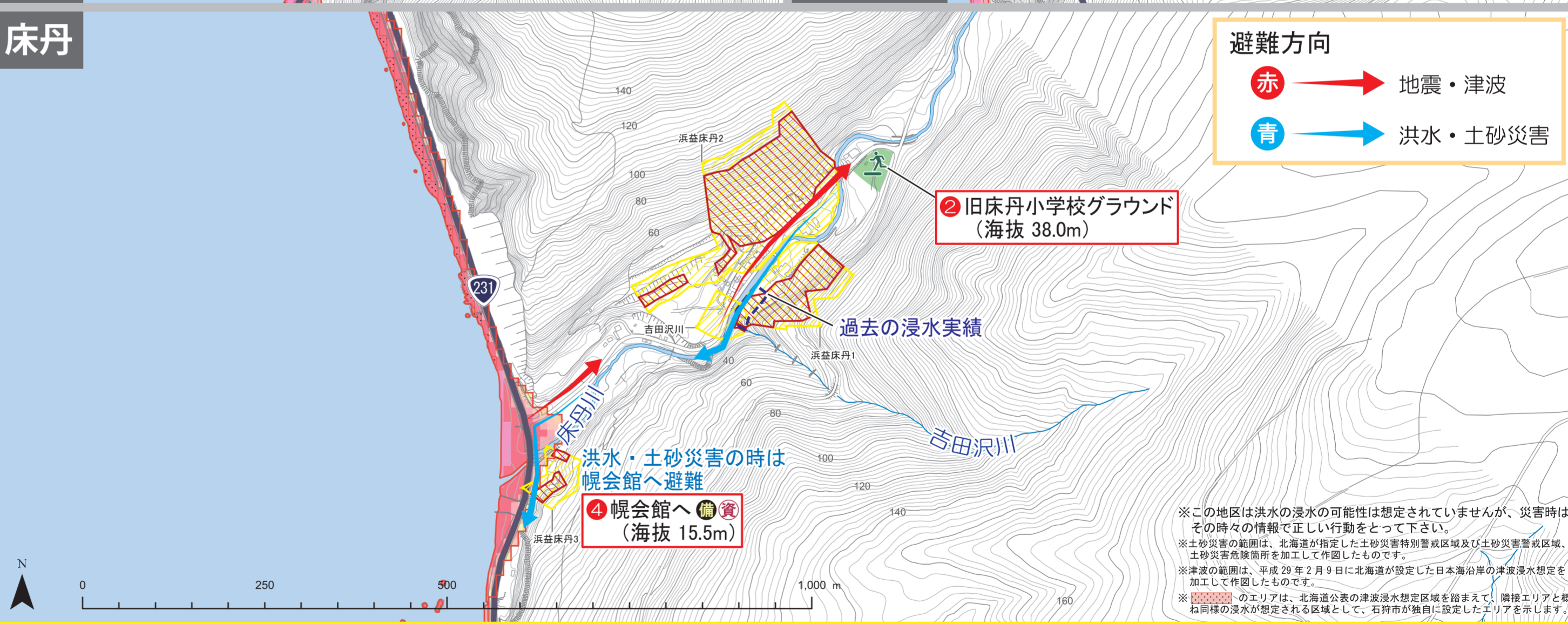
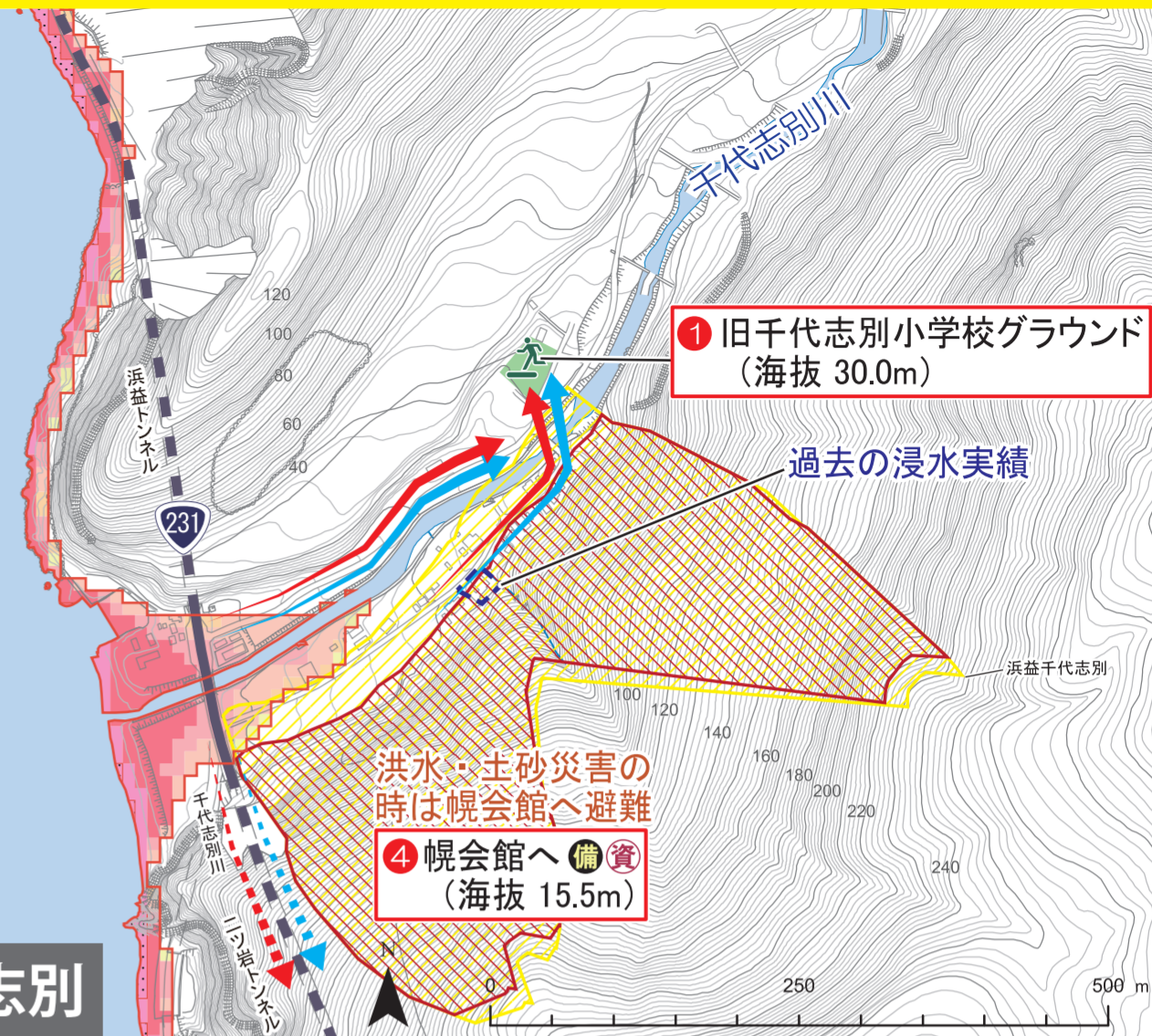


雄冬

床丹



千代志別



避難方向

赤 → 地震・津波

青 → 洪水・土砂災害

※この地区は洪水の浸水の可能性は想定されていませんが、災害時はその時々で正しい行動をとって下さい。

※土砂災害の範囲は、北海道が指定した土砂災害特別警戒区域及び土砂災害警戒区域、土砂災害危険箇所を加工して作図したものです。

※津波の範囲は、平成29年2月9日に北海道が設定した日本海沿岸の津波浸水想定を加工して作図したものです。

※このエリアは、北海道公表の津波浸水想定区域を踏まえて、隣接エリアと概ね同様の浸水が想定される区域として、石狩市が独自に設定したエリアを示します。

雄冬・千代志別・床丹地区の『防災の心得』

※この「防災の心得」は、皆さまの声をまとめたものです。

平常時

- 1 持ち出し品と 備蓄の用意！
個人で、持ち出し品の準備や備蓄をしよう。冬季の寒さ対策も忘れ
ないようしよう。
- 2 自身で確認！
家族の間で、連絡方法、避難経路、
集合場所、標高の確認をしておこ
う。
- 3 みんなで確認！
隣近所の高齢者などに避難場所
や経路を繰り返し伝えよう。
- 4 要配慮者の把握！
普段の生活の中から、自治会や隣
近所などが中心となって要配慮
者の把握を行おう。
- 5 自動車避難のルール
をくまなく！
避難所まで距離がある地区は、自
動車で避難するための地区の
想定にとらわれることなく、日頃
から防災訓練を実施して、災害時
に備えよう。みんなが資機材や備
蓄品の確認をしよう。
- 6 防災訓練で備える！
土砂災害や津波など災害の種類
に応じて、適切な指定緊急避難場
所や指定避難所を覚えておこう。
- 7 情報収集手段の
確認！
災害時の情報収集手段を事前に
確認し、情報を周囲に伝えられる
ようにしよう。
- 1 まずは情報収集！
テレビやラジオ、サイレンなどで
災害情報を取得し、素早く対応し
よう。
- 2 自分と家族の
安全確保！
まずは自分や家族の身を守るこ
とが第一と考えよう。
- 3 周囲の人に知らせる！
隣近所への声掛けを行い、災害を
知らせ合って避難しよう。
- 4 災害に応じた避難を！
天候に応じた避難を！
- 5 助け合って避難！
吹雪などの天候に考慮した準備
をして避難をしよう。
- 6 天候に応じた避難を！
天候に合わせた避難を！

災害時

- 1 地区内の危険をチェックしよう。
(津波、洪水、土砂災害など)
 - 2 自分の家をチェックしよう。
 - 3 いつも通っている場所をチェックしよう。
(学校・職場・病院など)
 - 4 近くの避難所をチェックしよう。
 - 5 家やいつも通っている場所からの
避難ルートを書いてみよう。
- ※付録の材料を使って家族でマップを完成させよう！
※地区防災ガイドを詳しく見てみよう！

<雄冬・千代志別・床丹地区> 地区防災マップの使い方



「いしほ」※スマートフォン画面では「ライブビュー」と表示されます。
スマホにインストールして使用するアプリです。
災害時の緊急情報や市からのお知らせをプッシュ通
知で受けとれるほか、市の施設予約や各種サービス
へ素早くアクセスすることができ電子閲覧機能も
利用できます。