

札幌圏都市計画公園の変更（石狩市決定）

都市計画公園中 4・4・302号港公園を廃止する。

理 由

港公園は、石狩湾新港地域における都市生活環境の整備及びスポーツ・レクリエーション需要の増大に対応するため都市計画決定されたものであるが、現在まで整備されていない長期未着手公園である。

近年の社会情勢の変化により、同地域の就業者数は当初想定を下回っており、公園利用の見込みが低下している。

また、周辺には代替可能な公園が整備されているほか、同地域全体の公園面積は十分に確保可能であることから、令和7年度策定の「石狩市長期未着手公園の見直し方針」に基づき、当該都市計画公園を廃止する。

都市計画決定（変更）に係る理由書

1. 案件名 札幌圏都市計画公園の変更

2. 都市計画変更内容

都市計画公園中 4・4・302号港公園を廃止する。

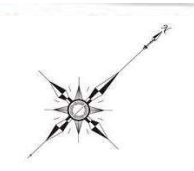
3. 都市計画変更理由

港公園は、石狩湾新港地域における都市生活環境の整備及びスポーツ・レクリエーション需要の増大に対応するため都市計画決定されたものであるが、現在まで整備されていない長期未着手公園である。

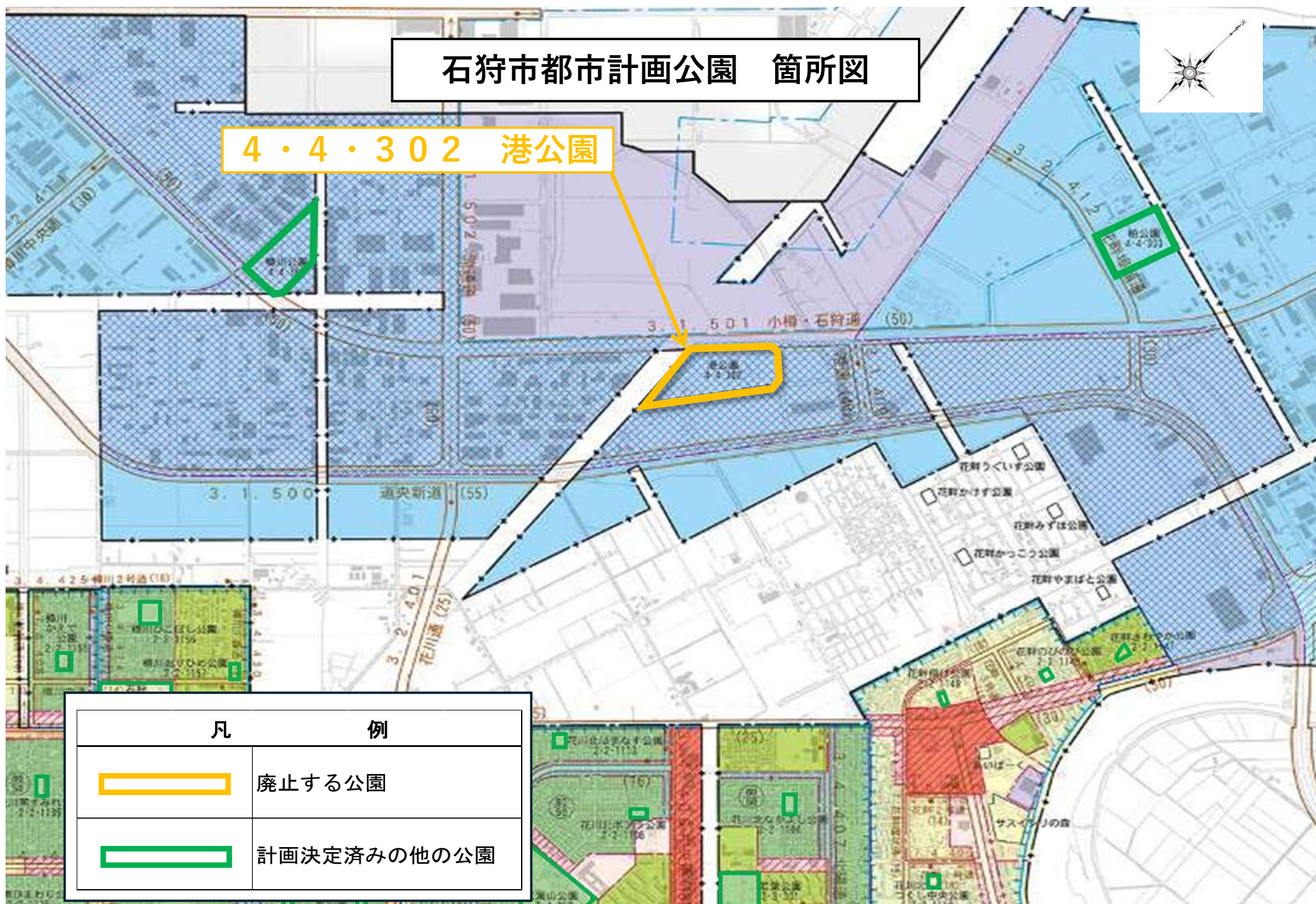
近年の社会情勢の変化により、同地域の就業者数は当初想定を下回っており、公園利用の見込みが低下している。



また、周辺には代替可能な公園が整備されているほか、同地域全体の公園面積は十分に確保可能であることから、令和7年度策定の「石狩市長期未着手公園の見直し方針」に基づき、当該都市計画公園を廃止する。

石狩市都市計画公園 箇所図

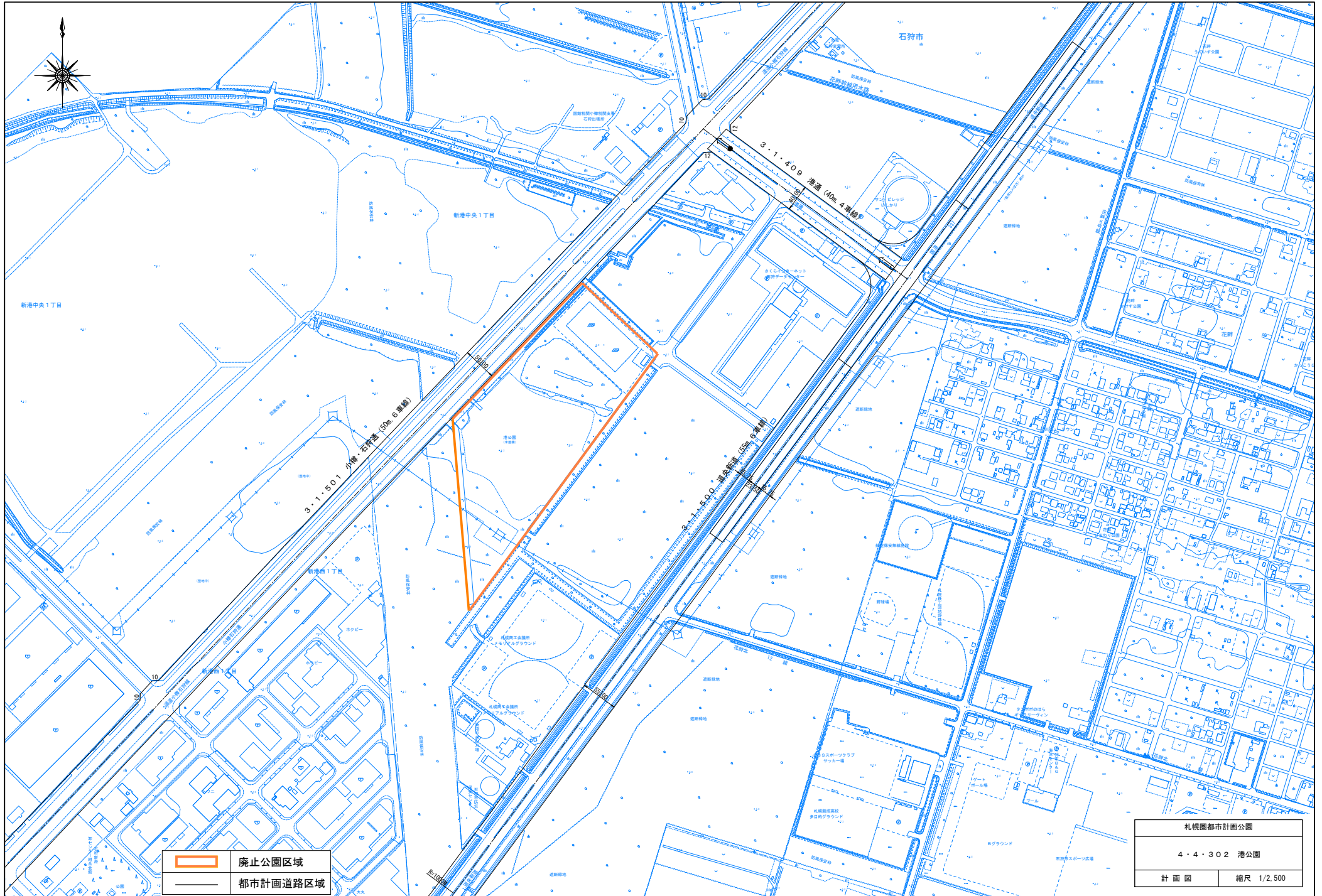




4・4・302 港公園



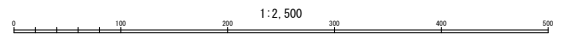
凡	例
	廃止する公園
	計画決定済みの他の公園

札幌圏都市計画公園変更 計画図 (現況図)

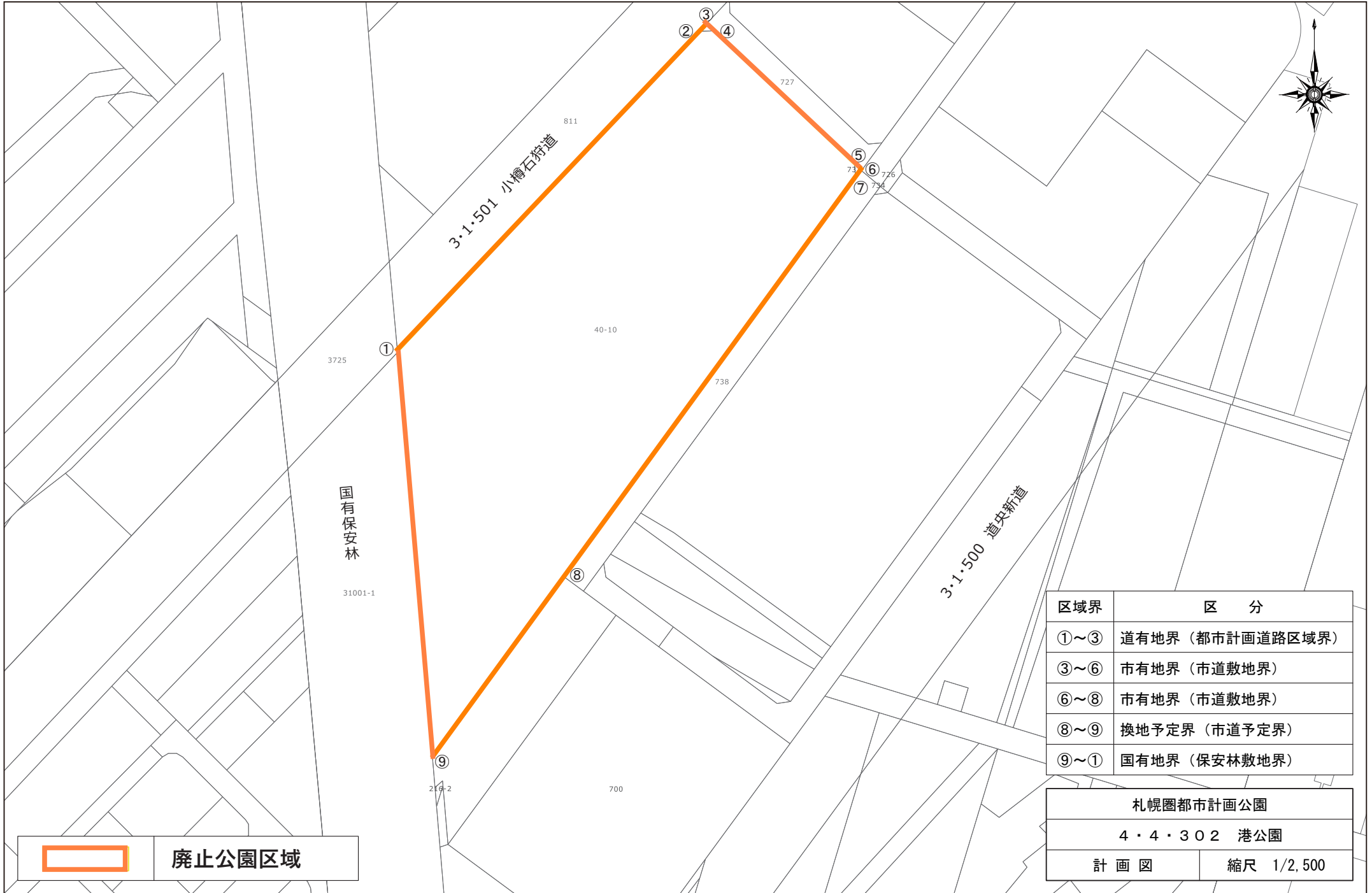


	廃止公園区域
	都市計画道路区域

札幌圏都市計画公園	
4・4・302 港公園	
計画図	縮尺 1/2,500



札幌圏都市計画公園変更 計画図



 廃止公園区域

区域界	区 分
①～③	道有地界（都市計画道路区域界）
③～⑥	市有地界（市道敷地界）
⑥～⑧	市有地界（市道敷地界）
⑧～⑨	換地予定界（市道予定界）
⑨～①	国有地界（保安林敷地界）

札幌圏都市計画公園	
4・4・302 港公園	
計 画 図	縮 尺 1/2,500

