

石狩湾新港地域海浜植生調査報告書別図

植 生 分 布 図

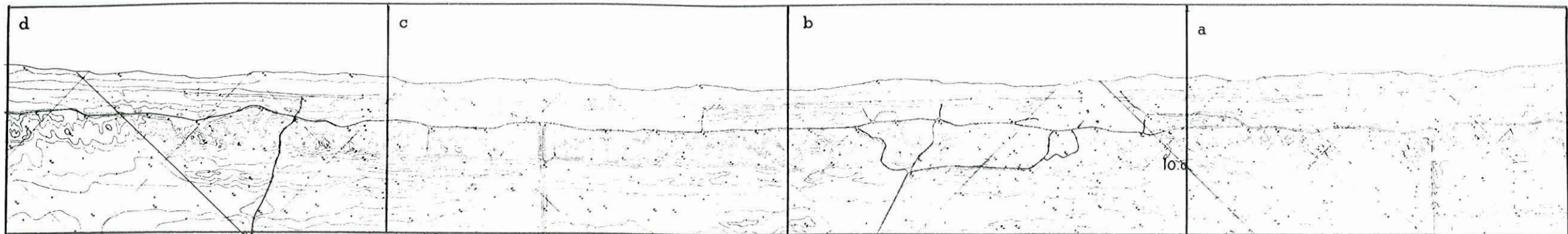
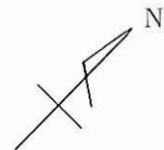
— 内 容 —

I. 植 生 分 布 図	図 1—a ~ 図 1—d
II. ハマナス分布図	図 2—a ~ 図 2—d
III. ハマヒルガオ分布図	図 3—a ~ 図 3—d
IV. ハマエンドウ分布図	図 4—a ~ 図 4—d
V. ハマニガナ・エゾカワラナデシコ分布図	図 5—a ~ 図 5—d

石 狩 町

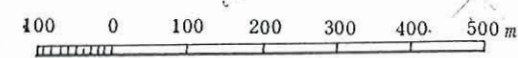
植生分布図区分

石 狩 湾



海岸風防保安林

1 : 10000



赤井川

植生図分布図凡例



- | | | | |
|---------------|--|-----------|--|
| ハマナス | | ススキ | |
| ハマナスーススキ | | コウボウムギ | |
| ハマニガナ | | エゾカワラナデシコ | |
| ハマナスートクサ | | コウボウシバ | |
| ハマボウフウ | | ハマニンニク | |
| ハマヒルガオ | | ヒロハクサフジ | |
| ハマヒルガオーコウボウムギ | | ハマエンドウ | |
| トクサ | | アキノキリンソウ | |
| カワラマツバ | | ヤマブドウ | |
| ツルウメモドキ | | | |

- 分布図凡例
- | | | |
|-----------|---|-------|
| ハマナス | } | 優占度 4 |
| ハマヒルガオ | | 優占度 3 |
| ハマエンドウ | | 優占度 2 |
| エゾカワラナデシコ | | |

ハマニガナ分布図凡例

- | | | | |
|--|-------|--|-------|
| | 優占度 4 | | 優占度 4 |
| | 優占度 3 | | 優占度 3 |
| | 優占度 2 | | 優占度 2 |

志美小学校

図1-a 植生分布図

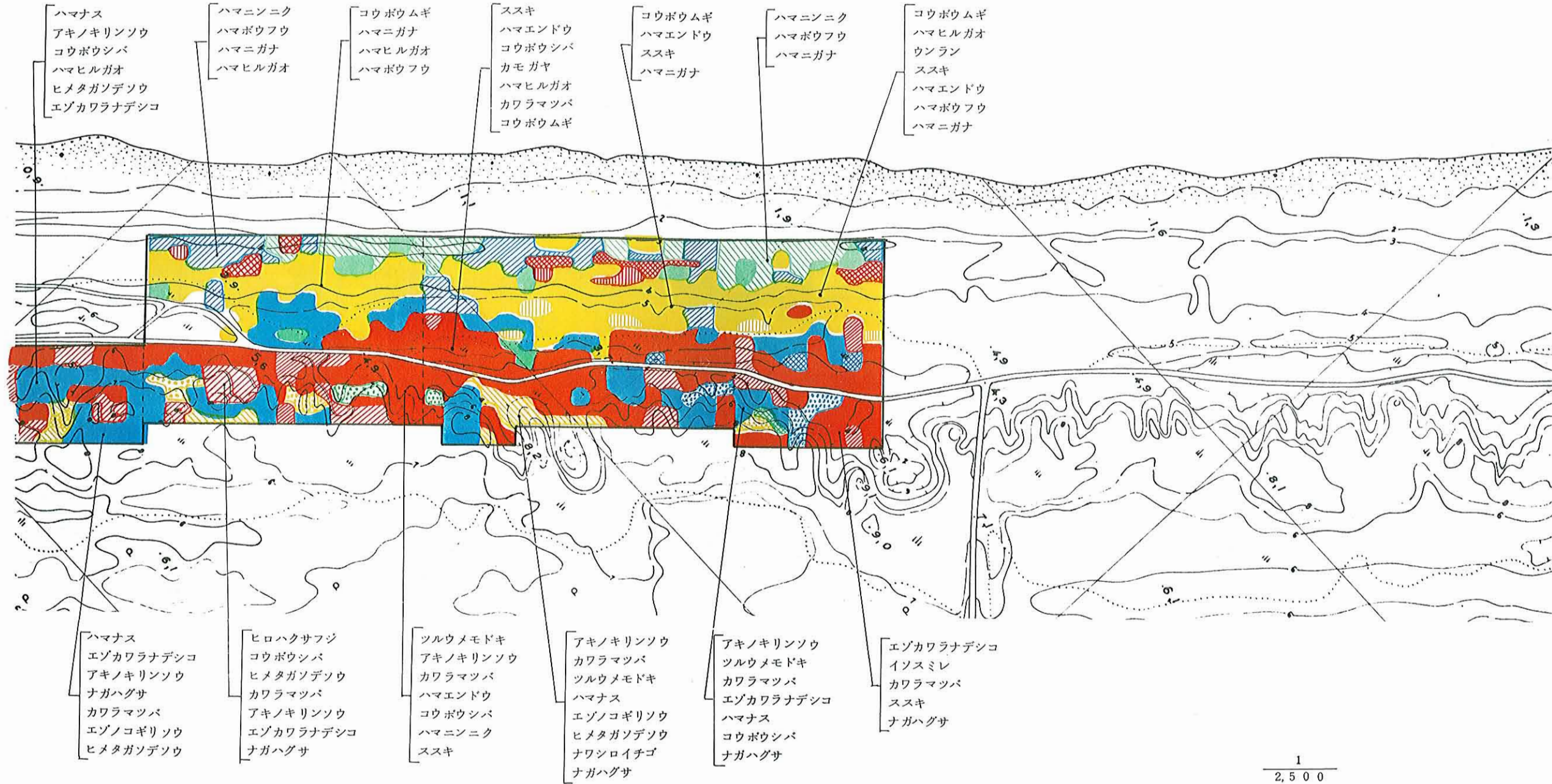
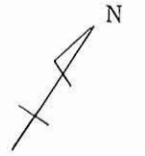


図1-b

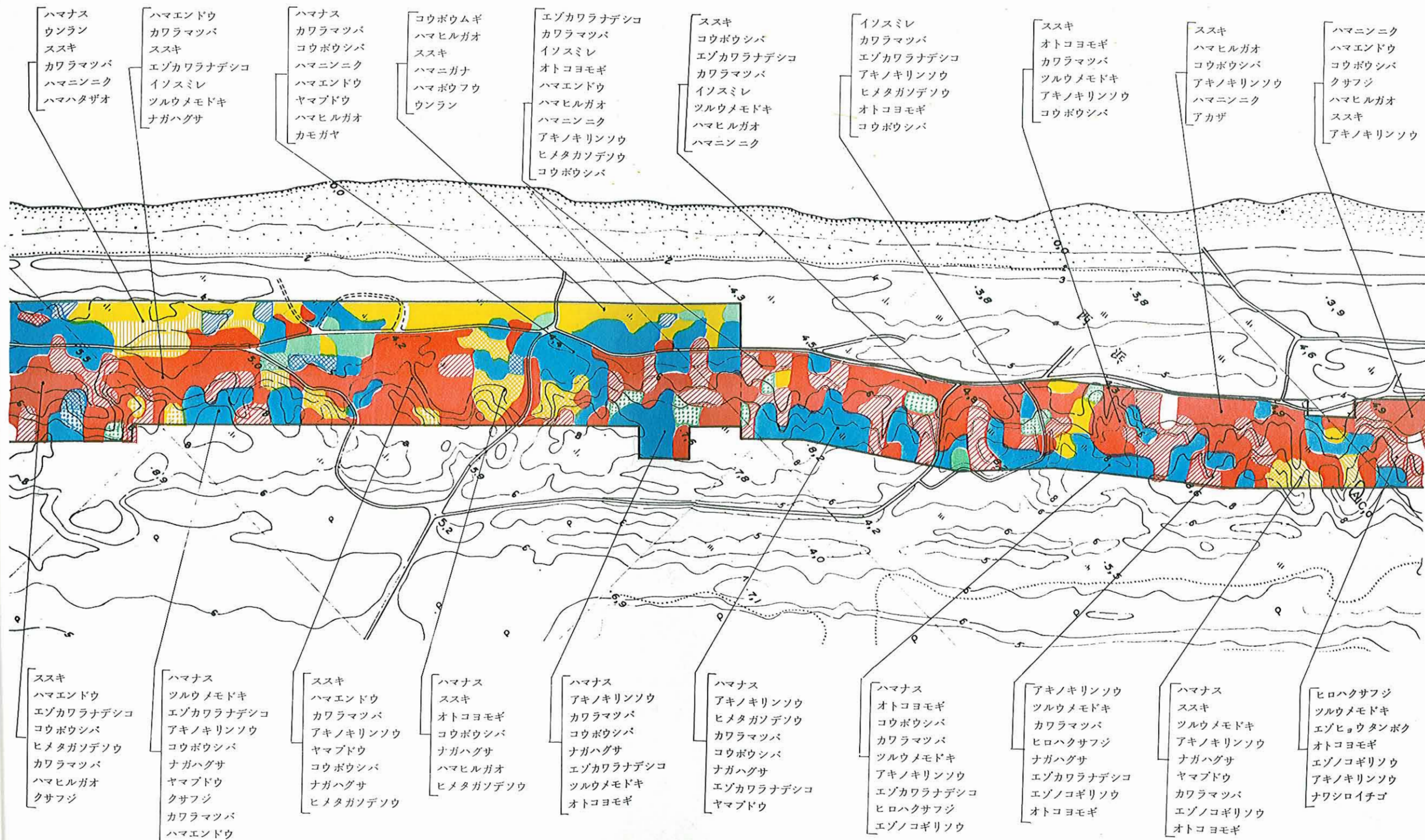


図1-c

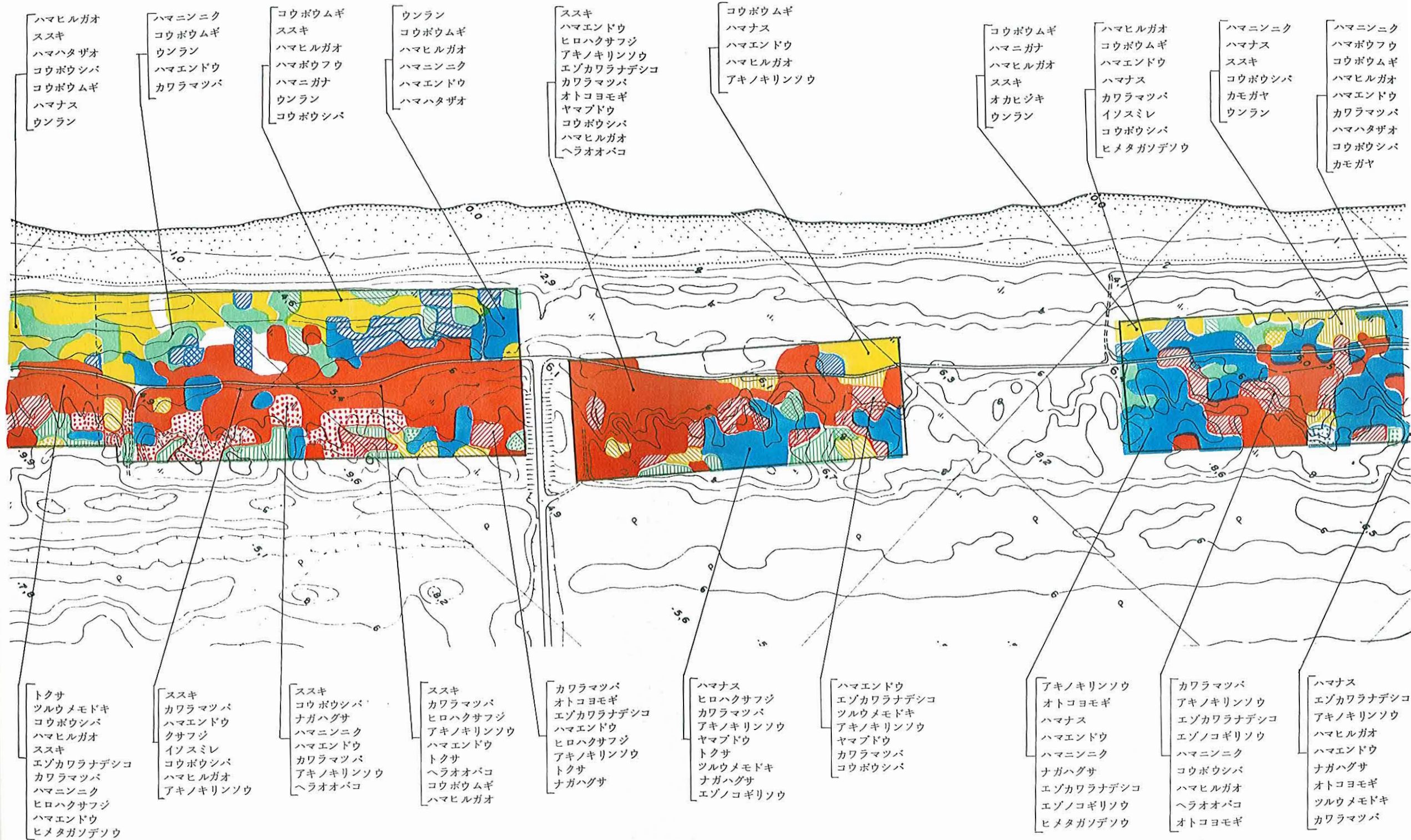


図1-d

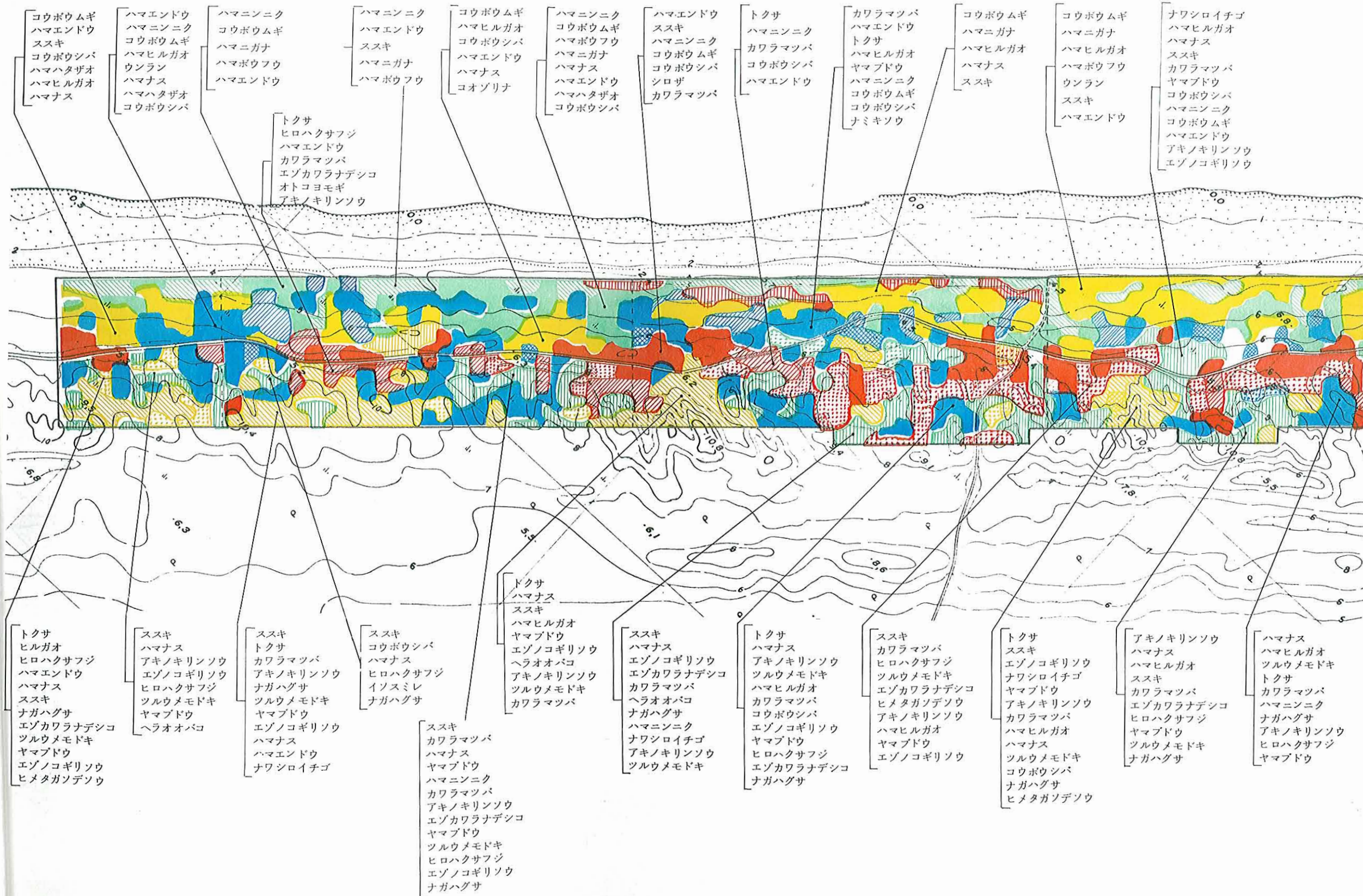


図2-a ハマナス分布図

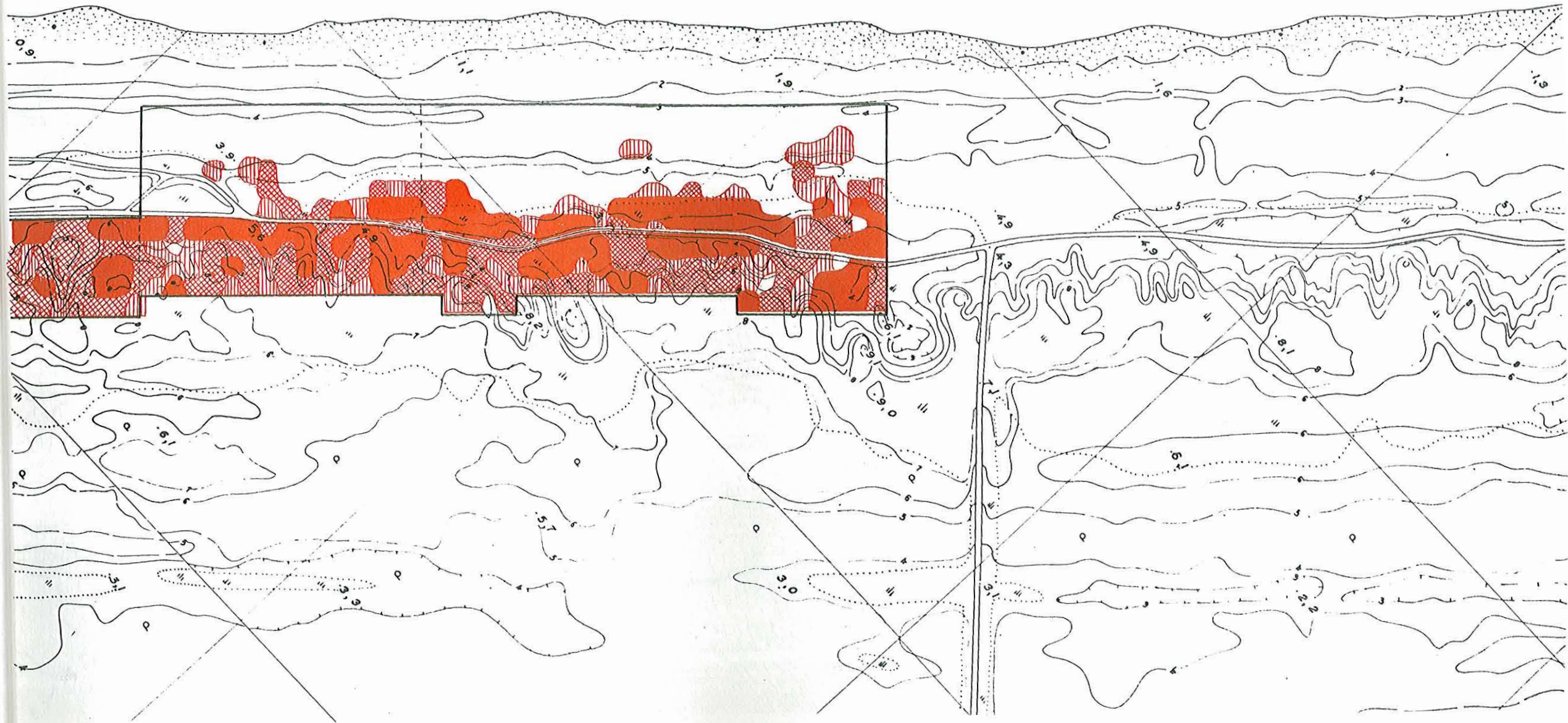


图2-b

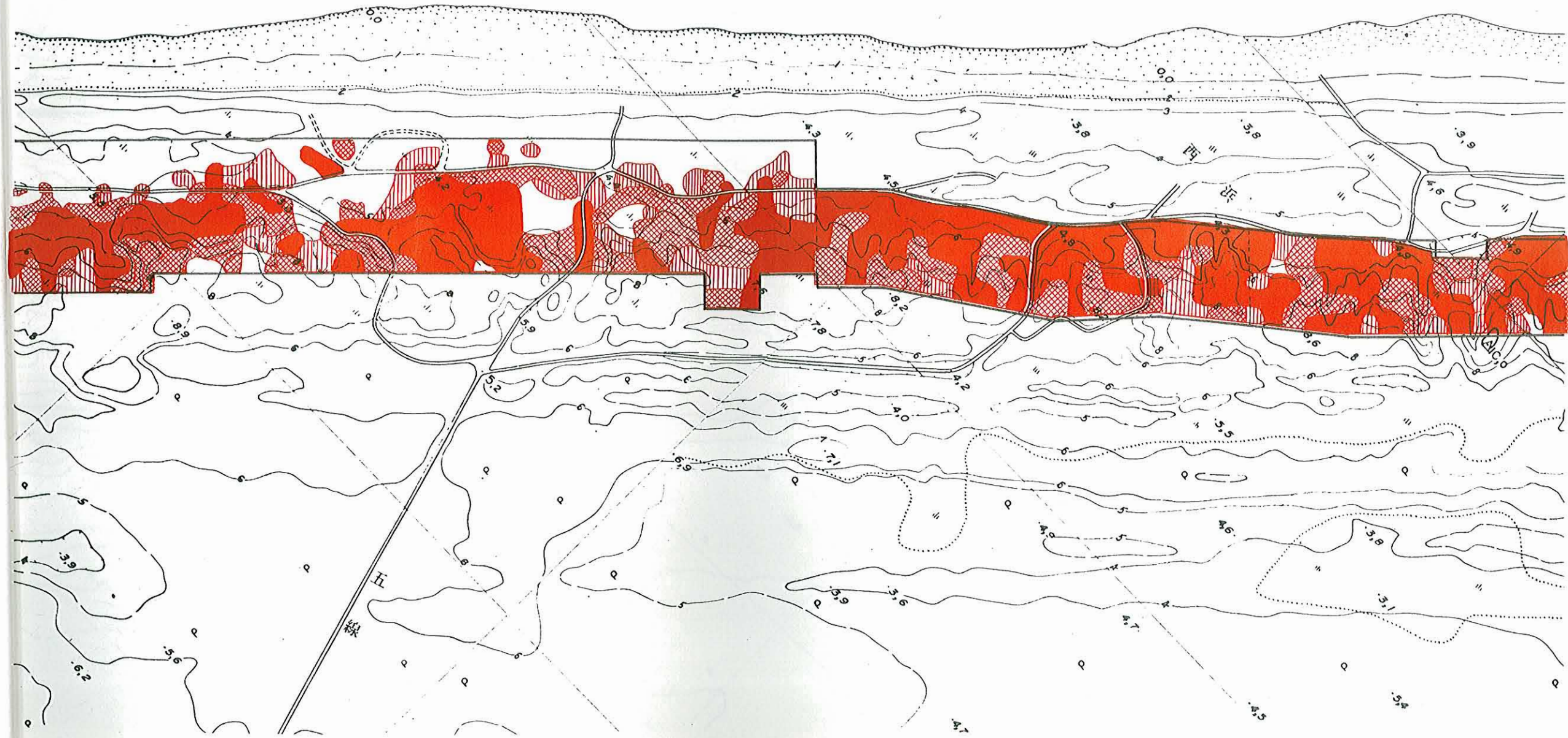


图2-c

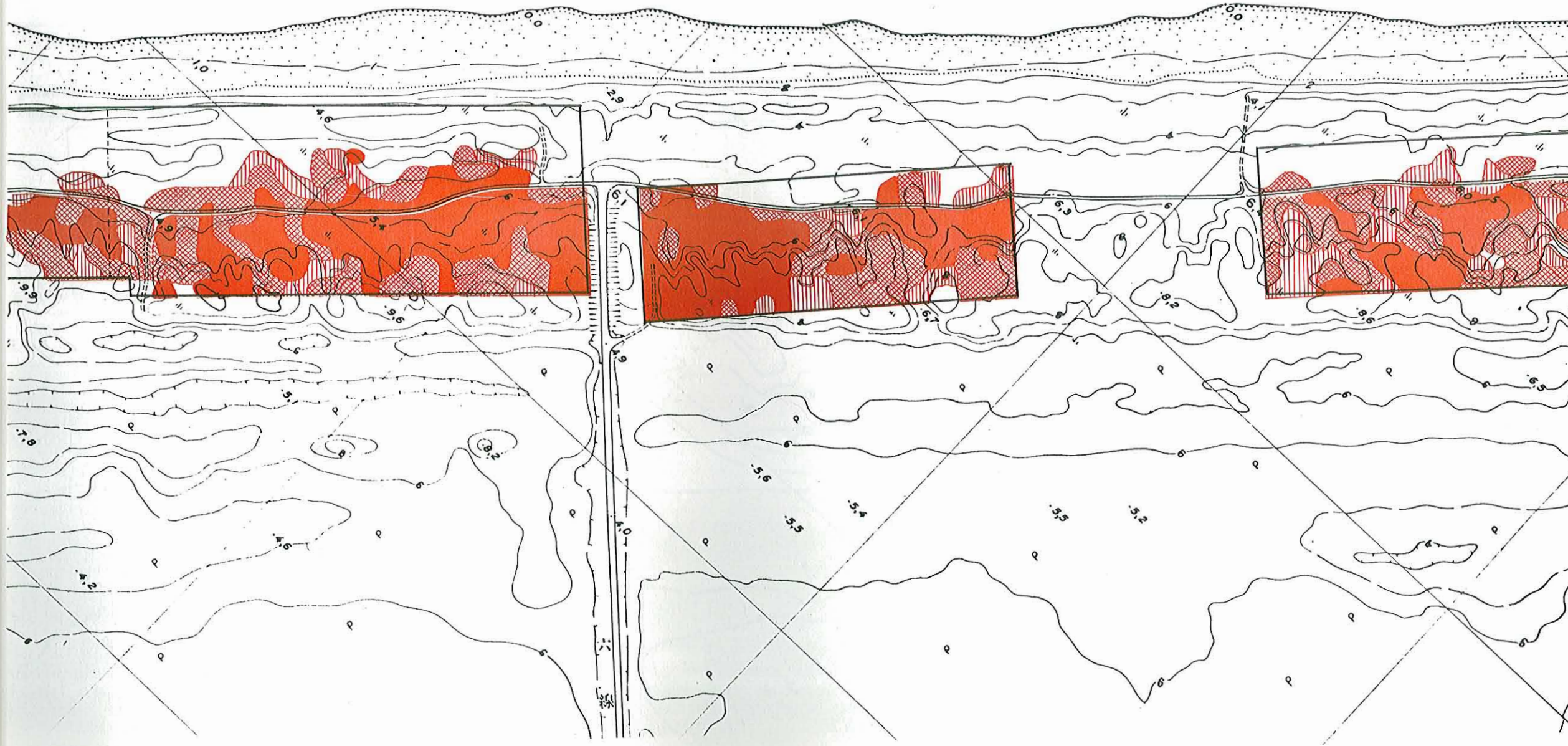


图2-d

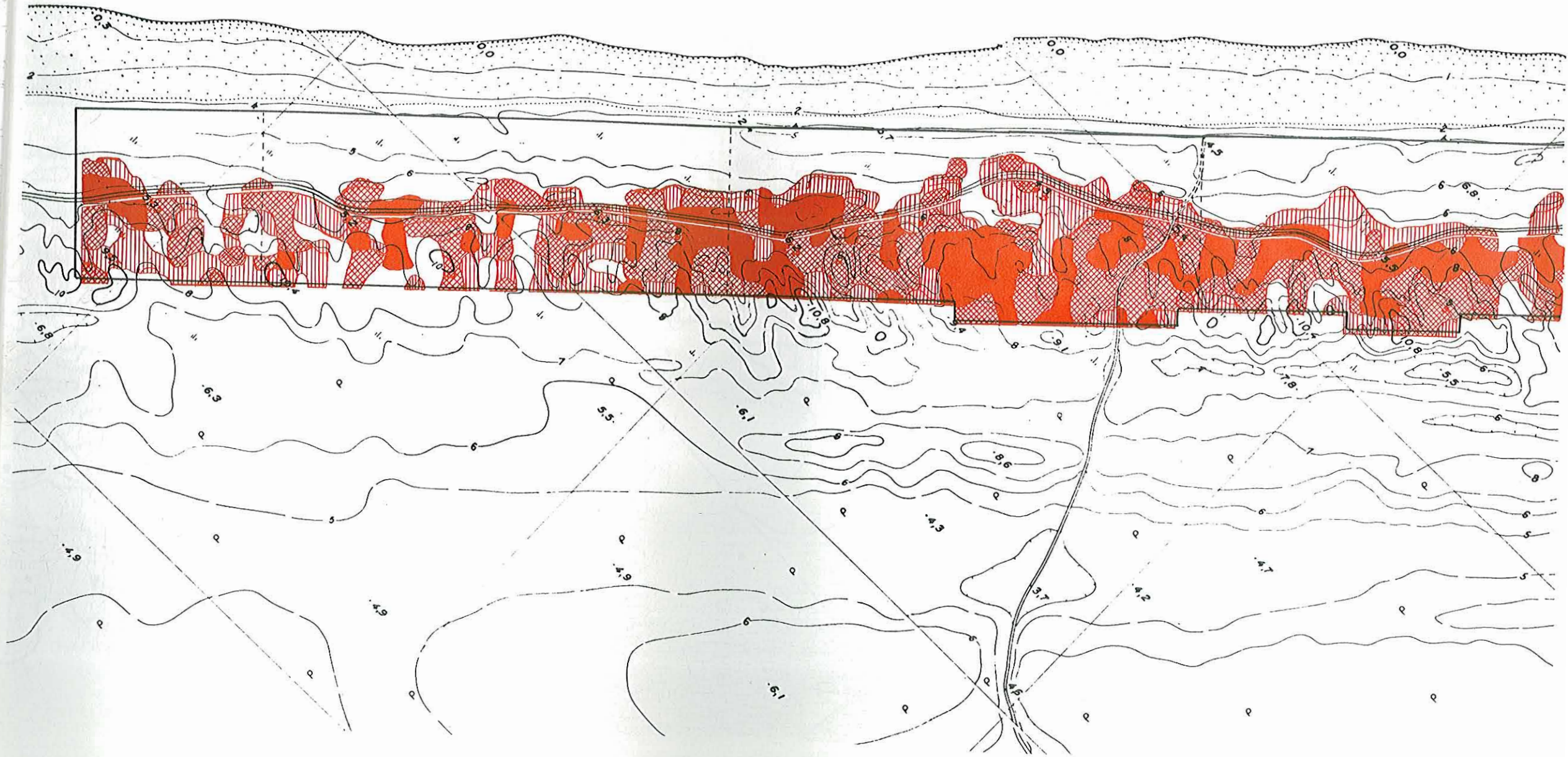


図3-a ハマヒルガオ分布図

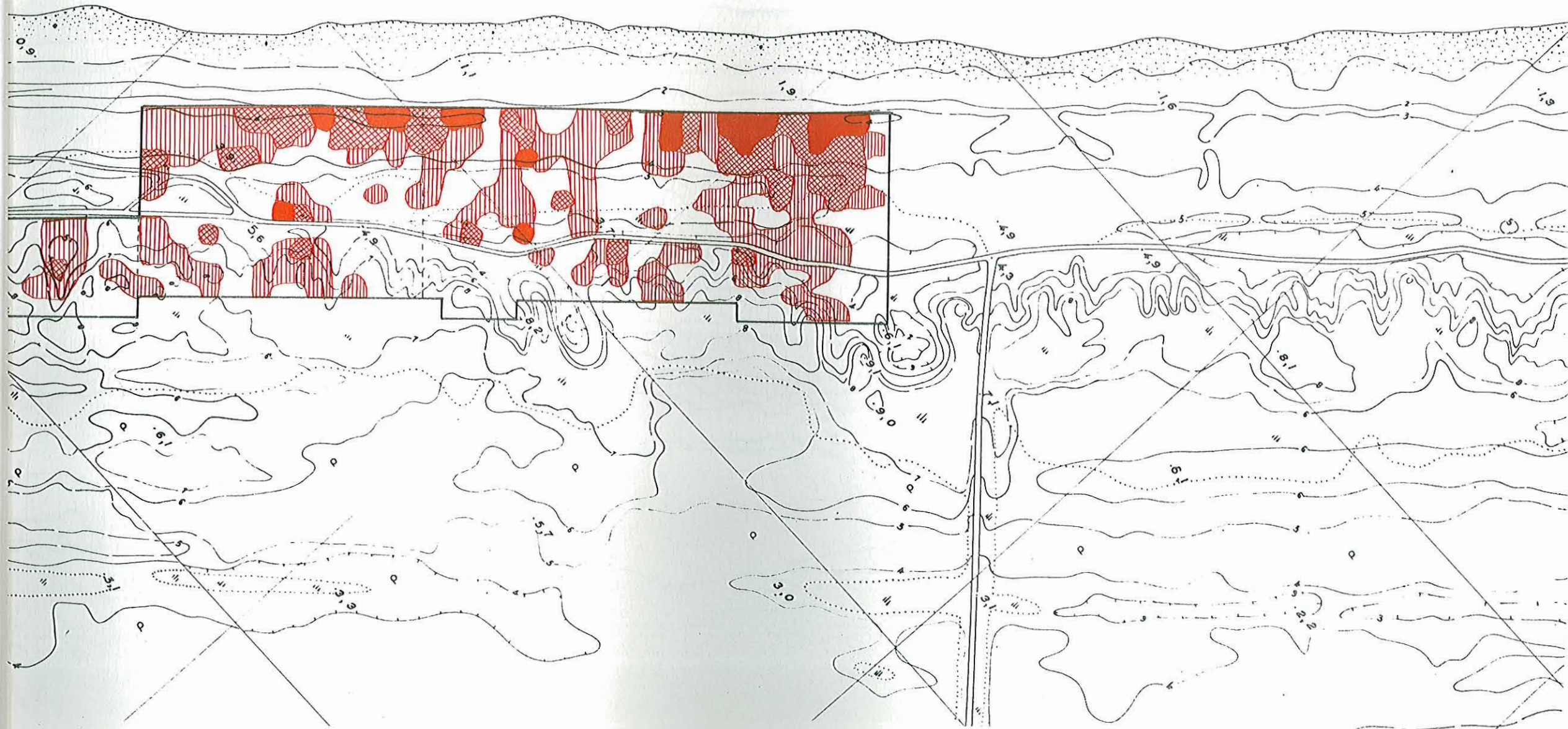


图3-b

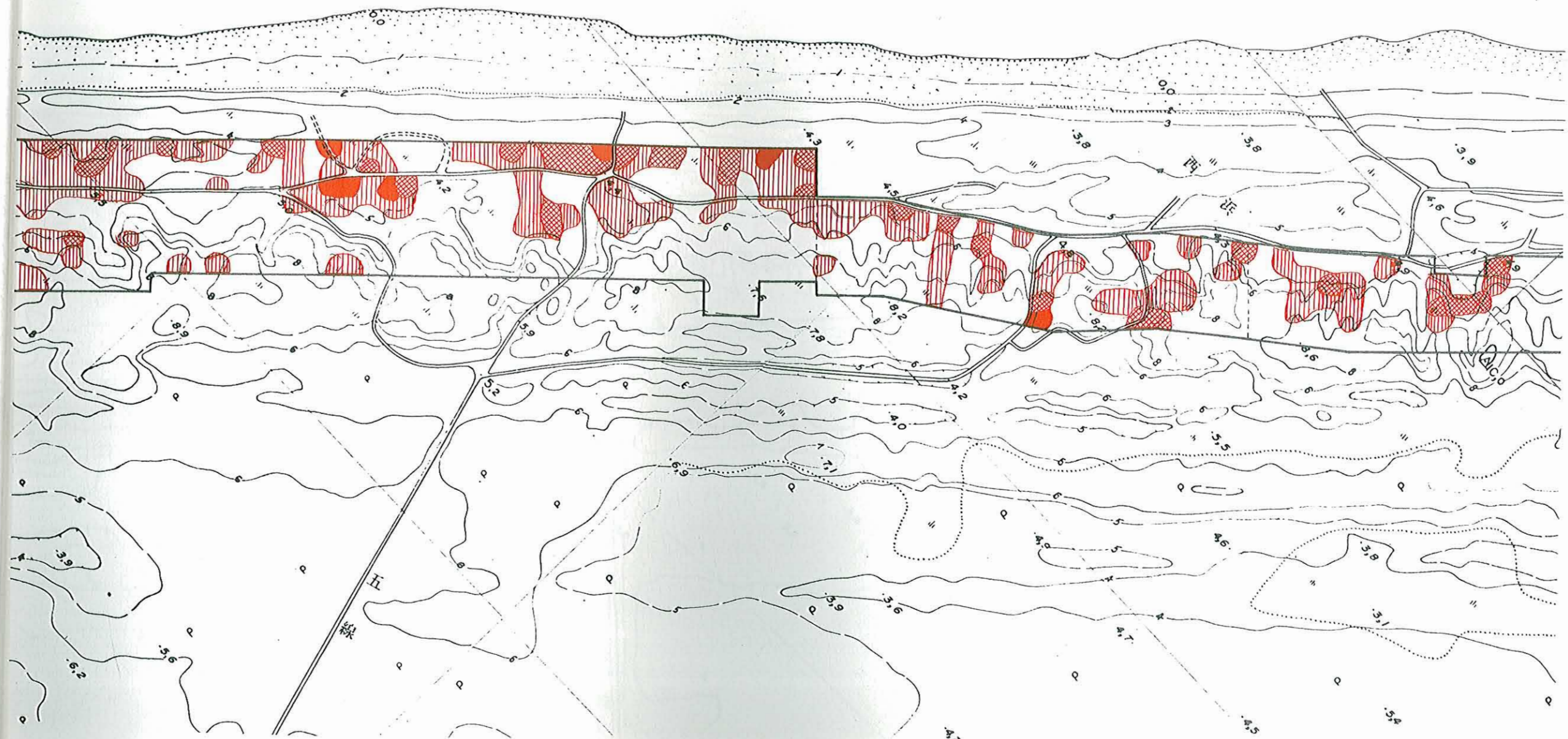


图3-c

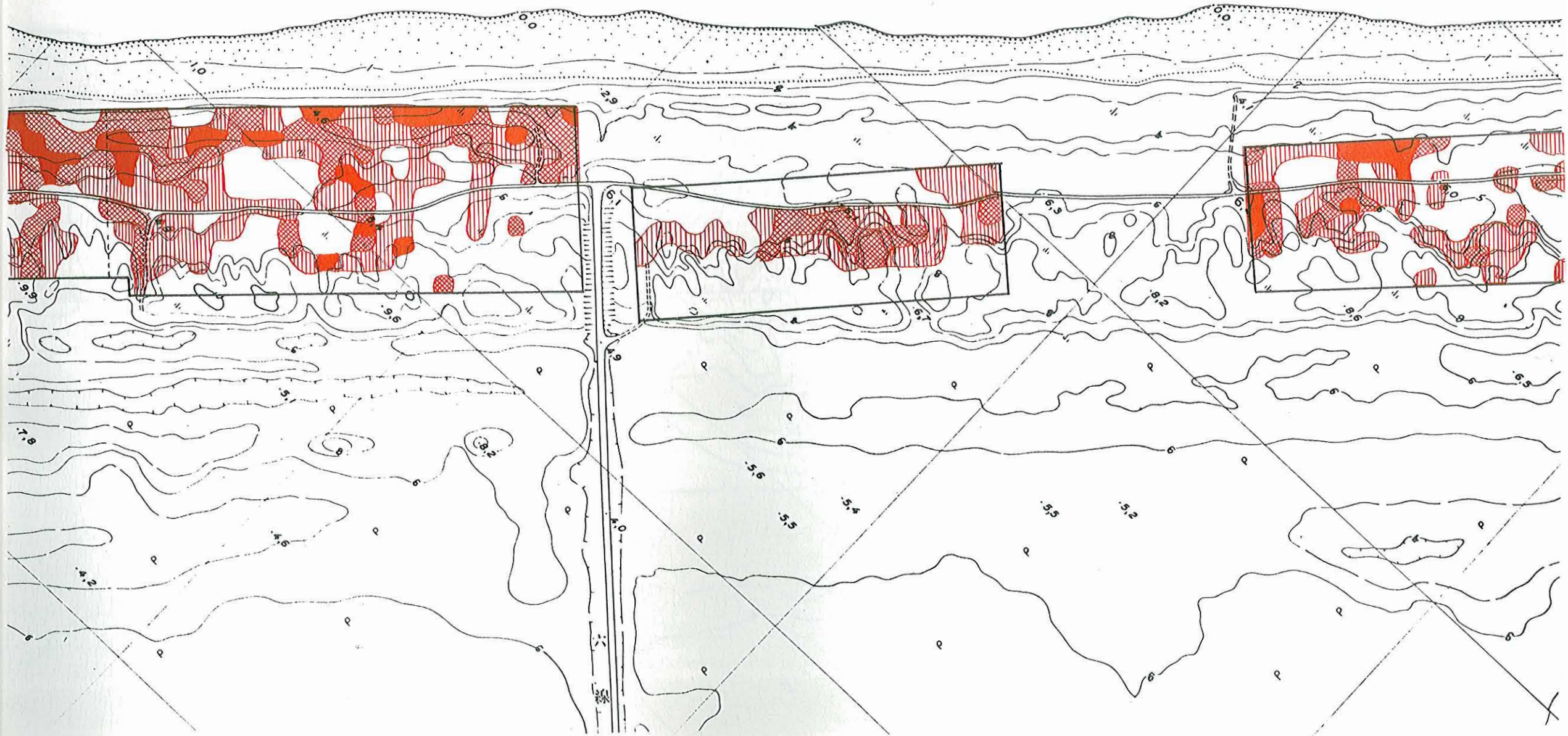


图3-d

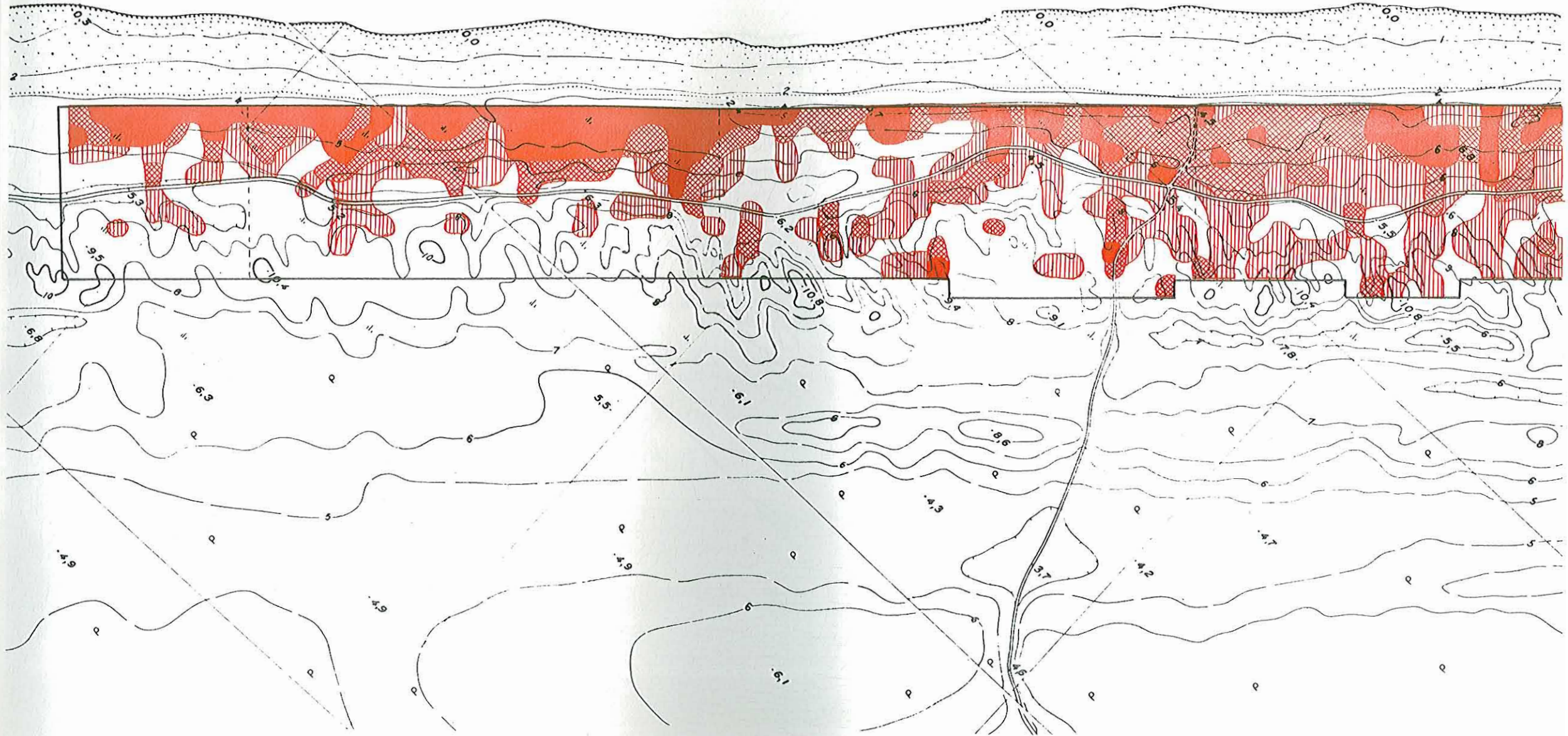


図4-a ハマエンドウ分布図

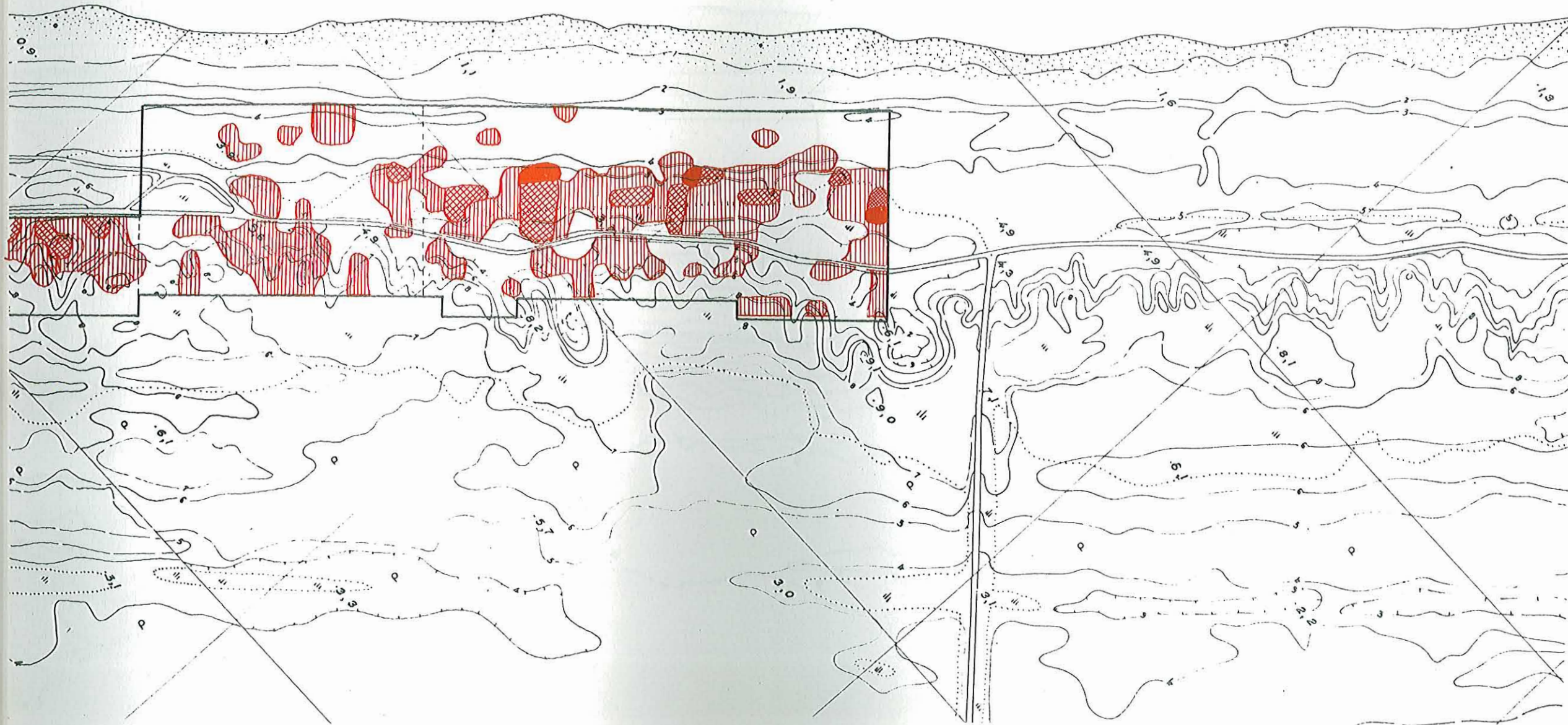


圖4-b

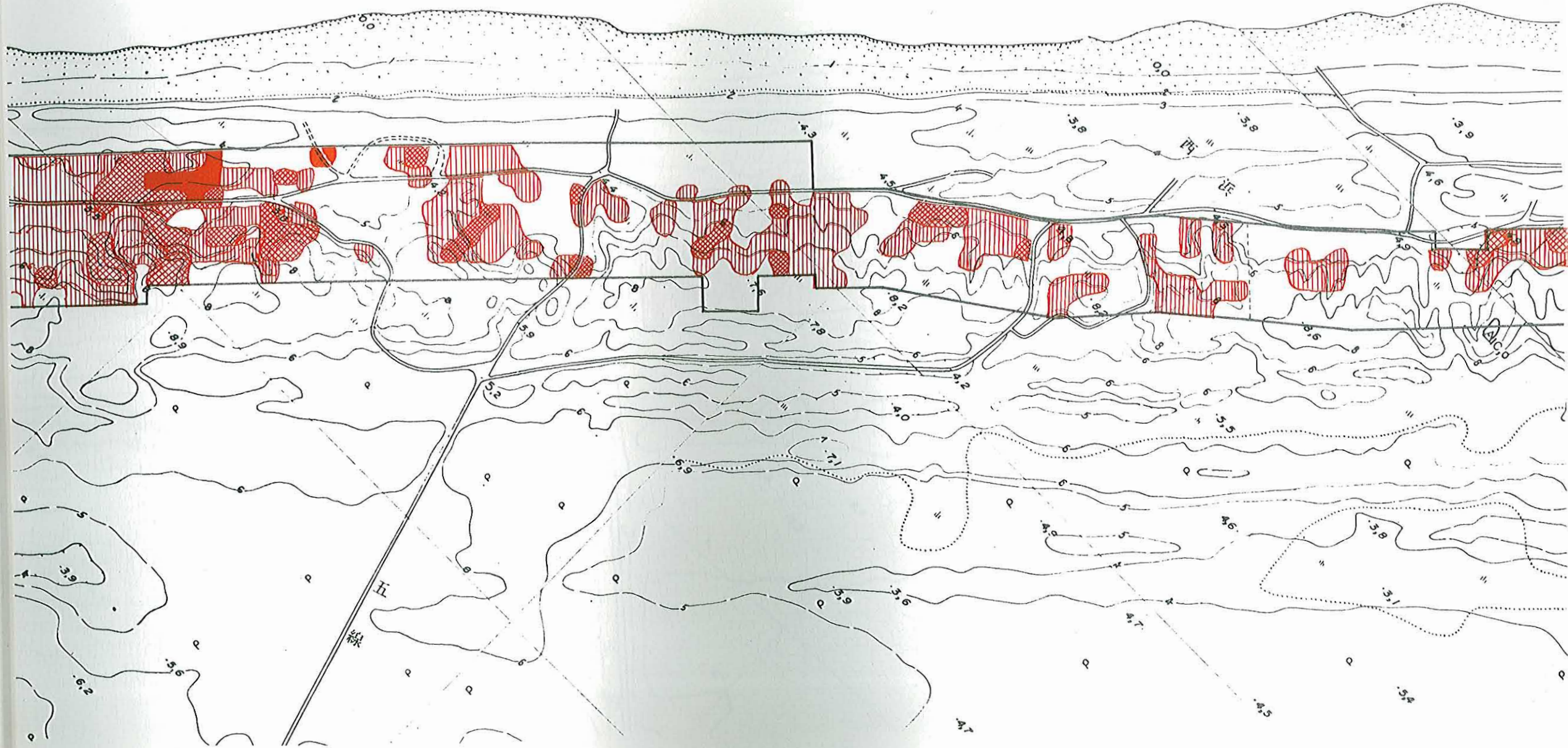


图4-c

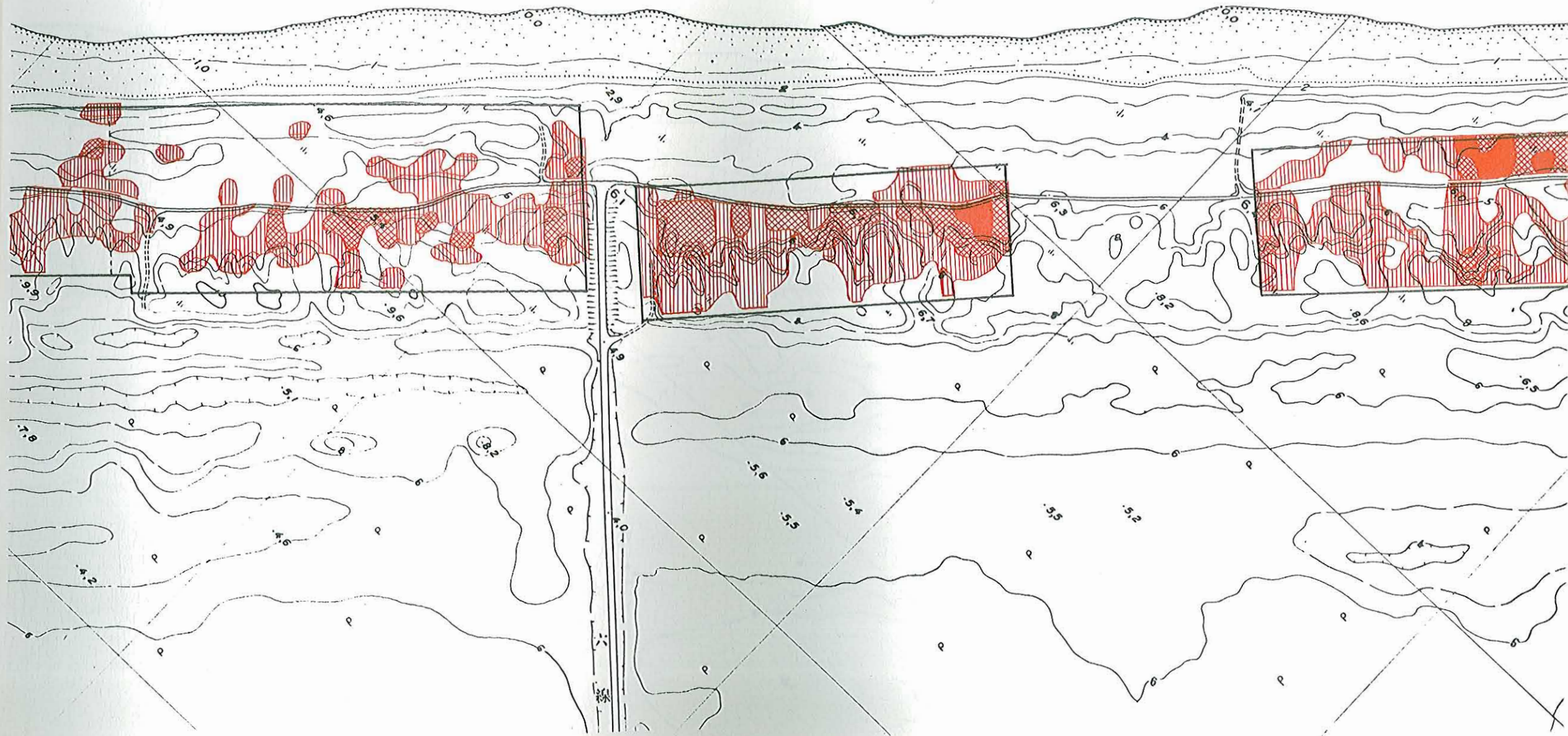


图4-d

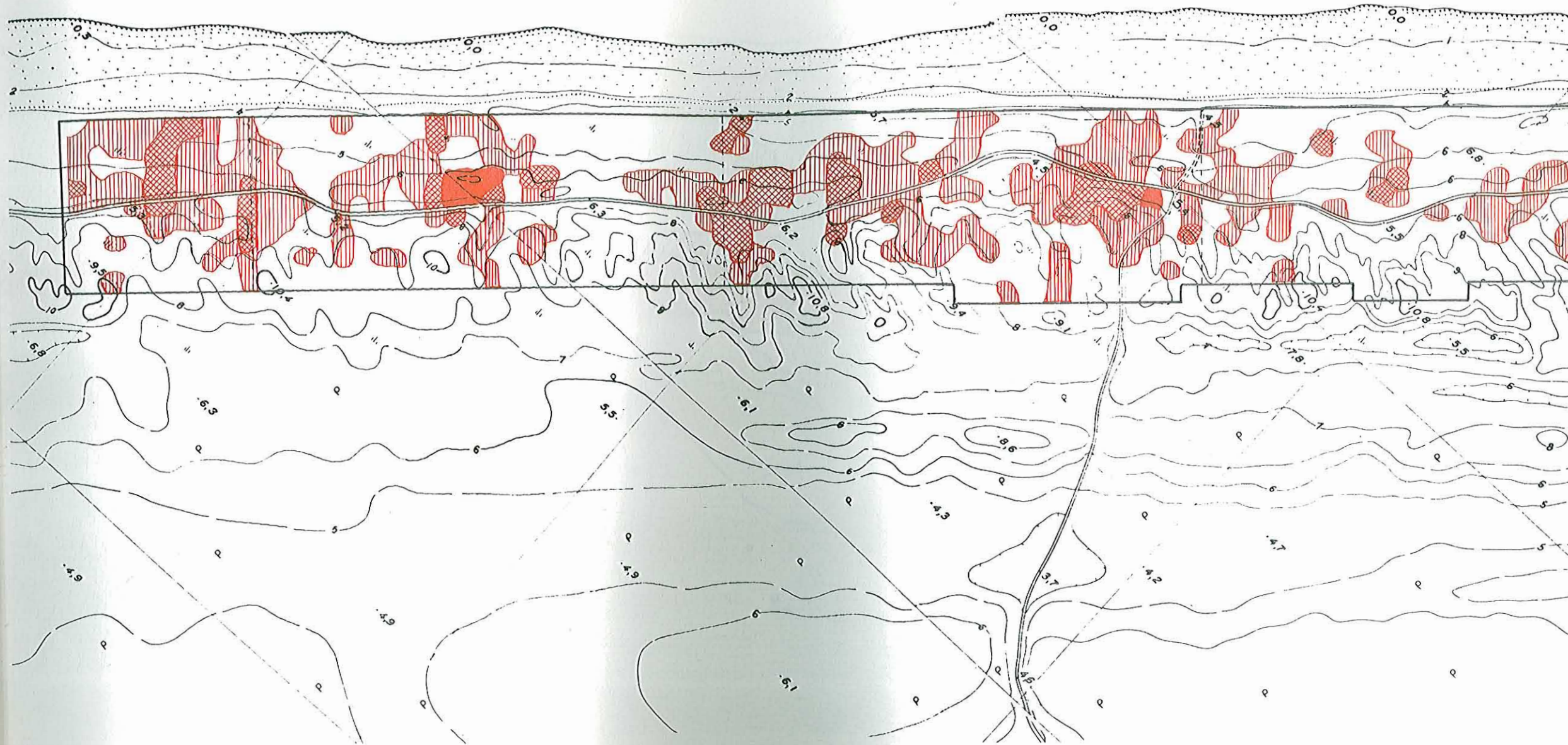


図5-a ハマニガナ・エゾカワラナデシコ分布図

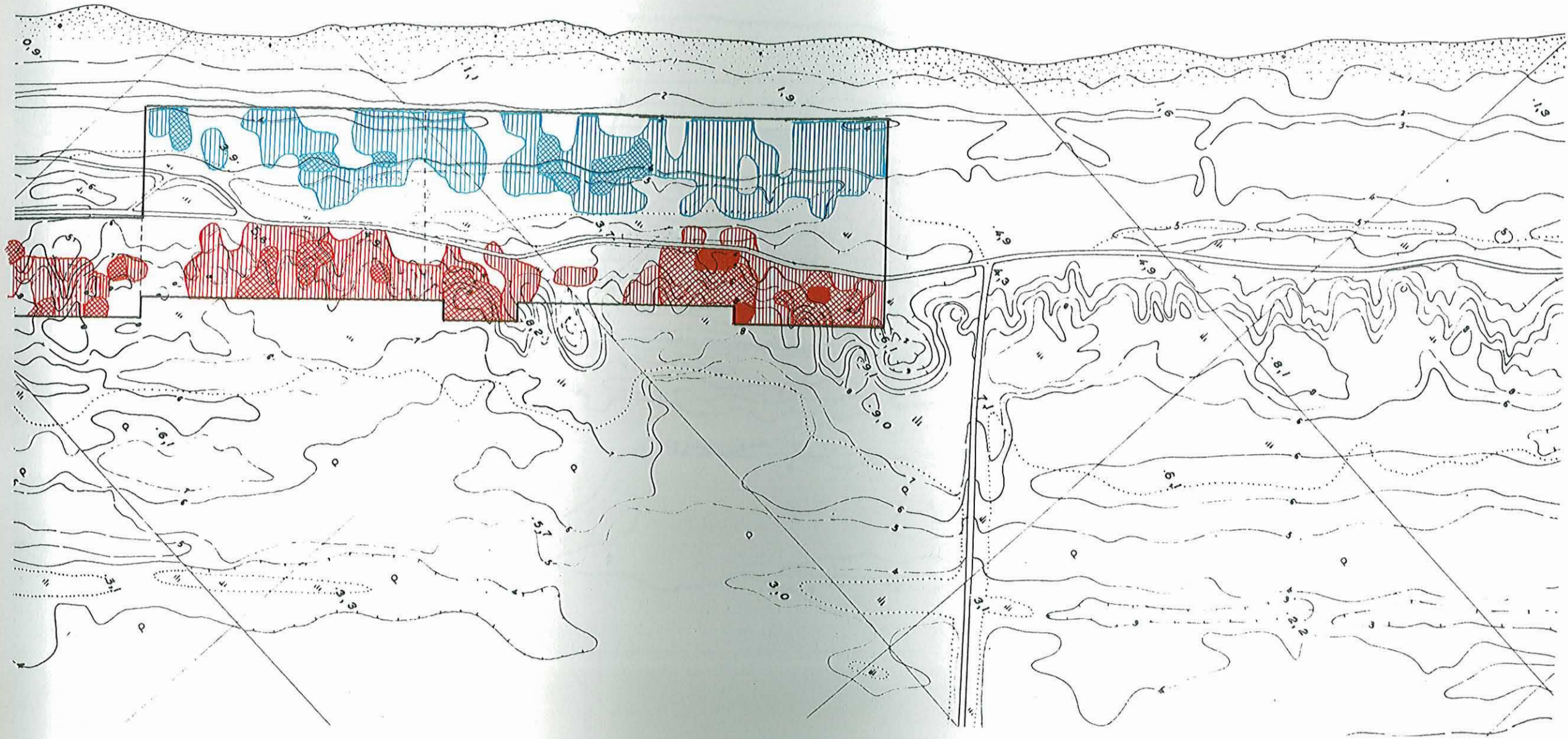


图5-b

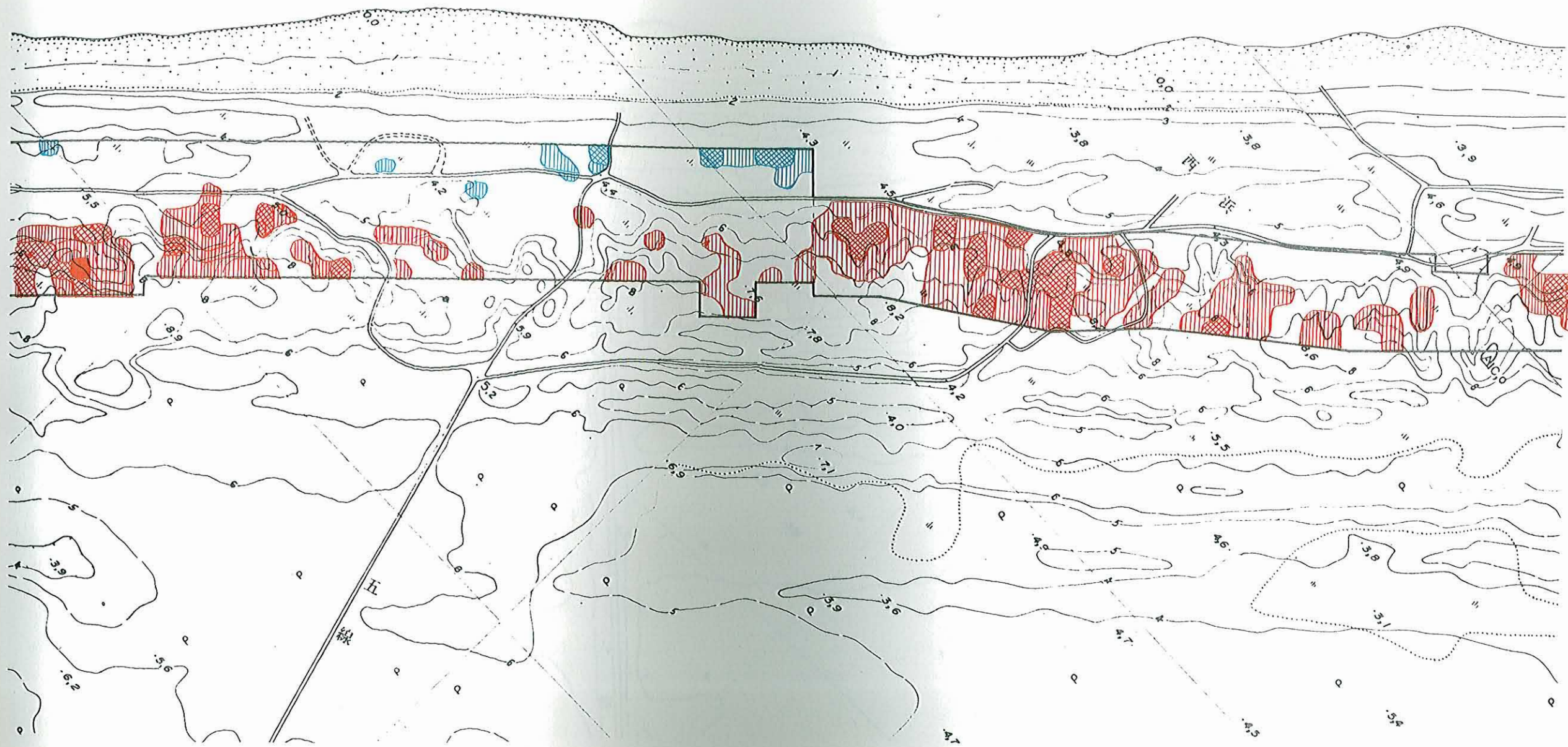


图5-c



图5-d

