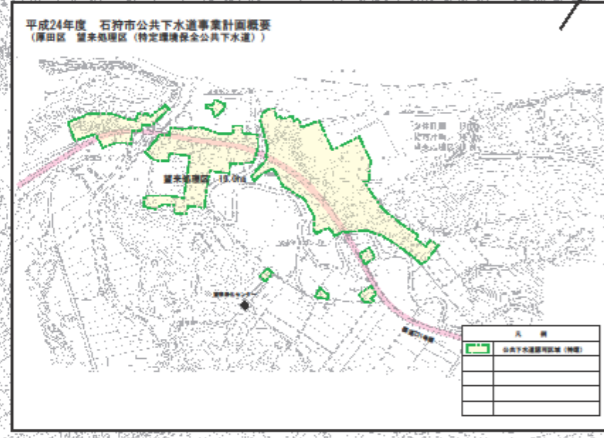
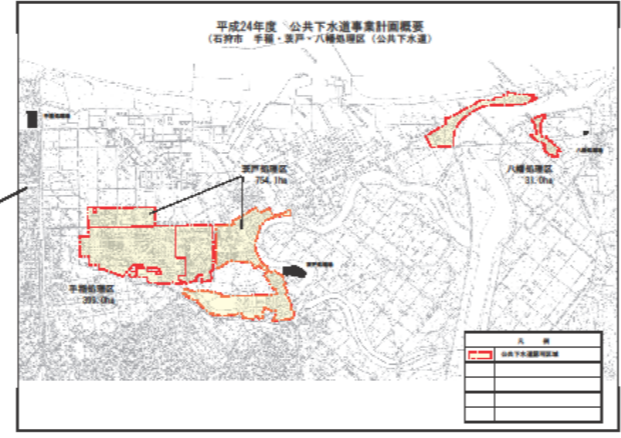
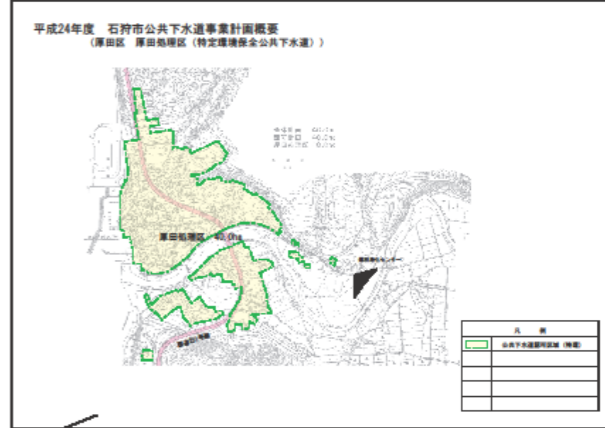
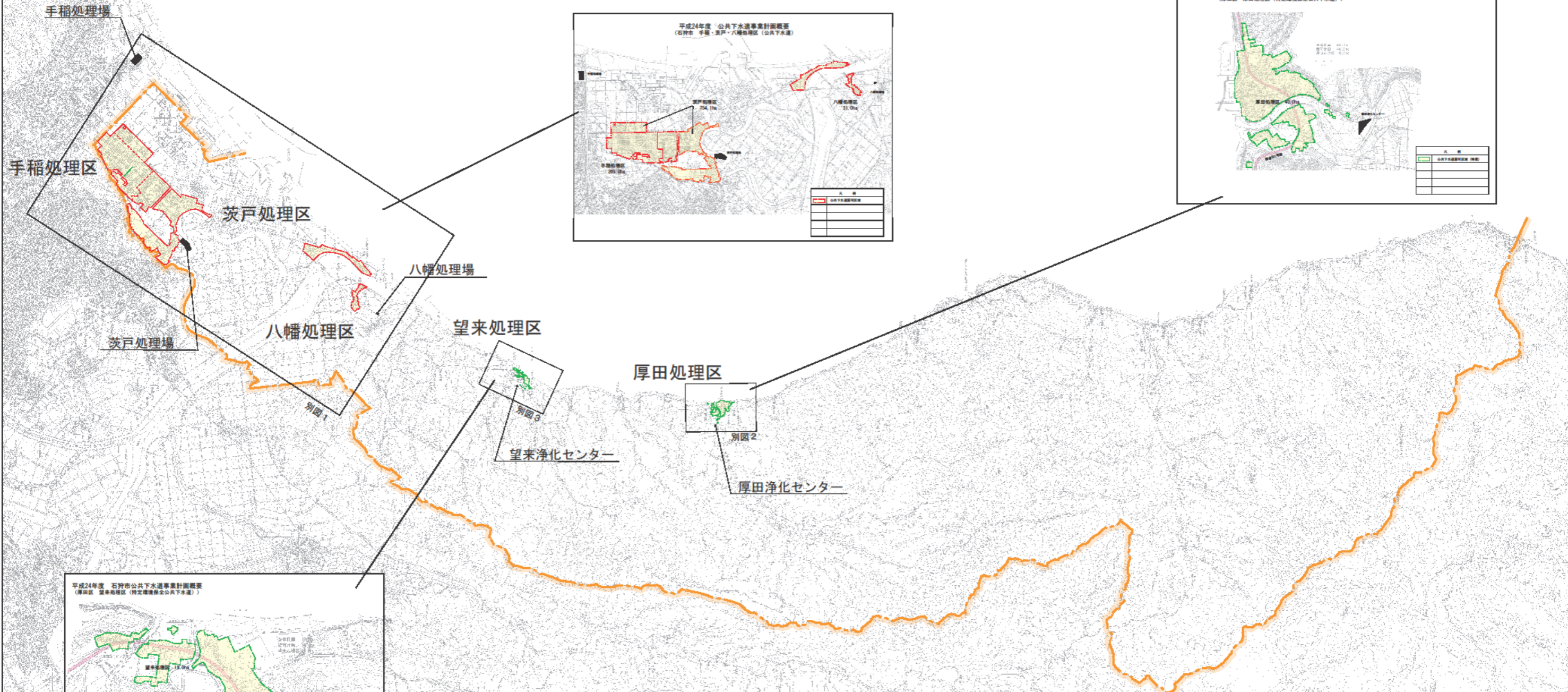


# 平成24年度 石狩市公共下水道事業計画概要図



処理区域面積集計表 (単位: ha) 次掲: 実数値

公特	処理区名	面積
公共	手稲処理区	399.0
	茨戸処理区	754.1
	八幡処理区	31.0
	小 計	1,184.1
特環	厚田処理区	40.0
	望来処理区	19.0
	小 計	59.0
合 計		1,243.1

凡 例

[Orange outline]	行政区域
[Red outline]	公共下水道認可区域
[Green outline]	特定環境保全公共下水道認可区域