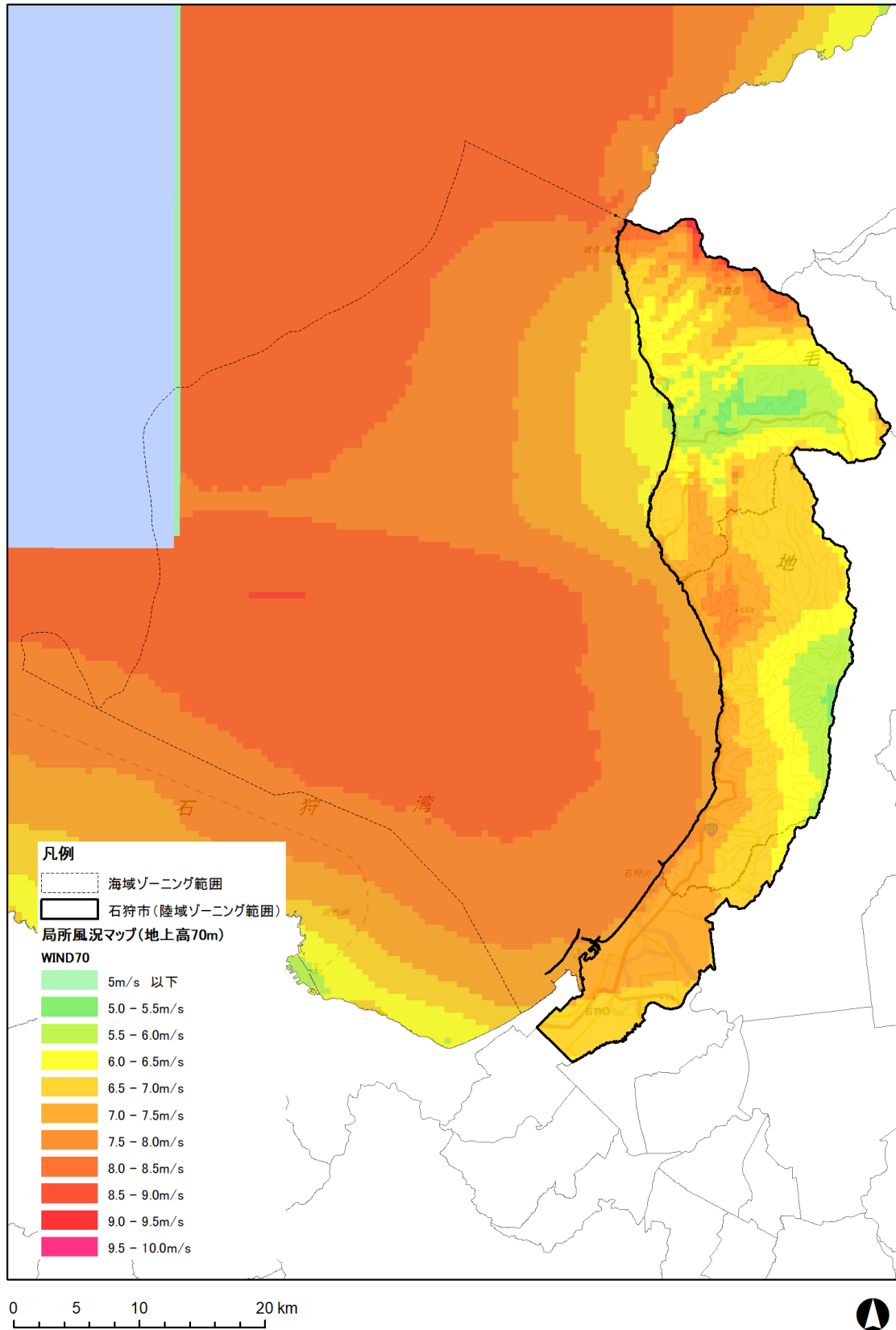


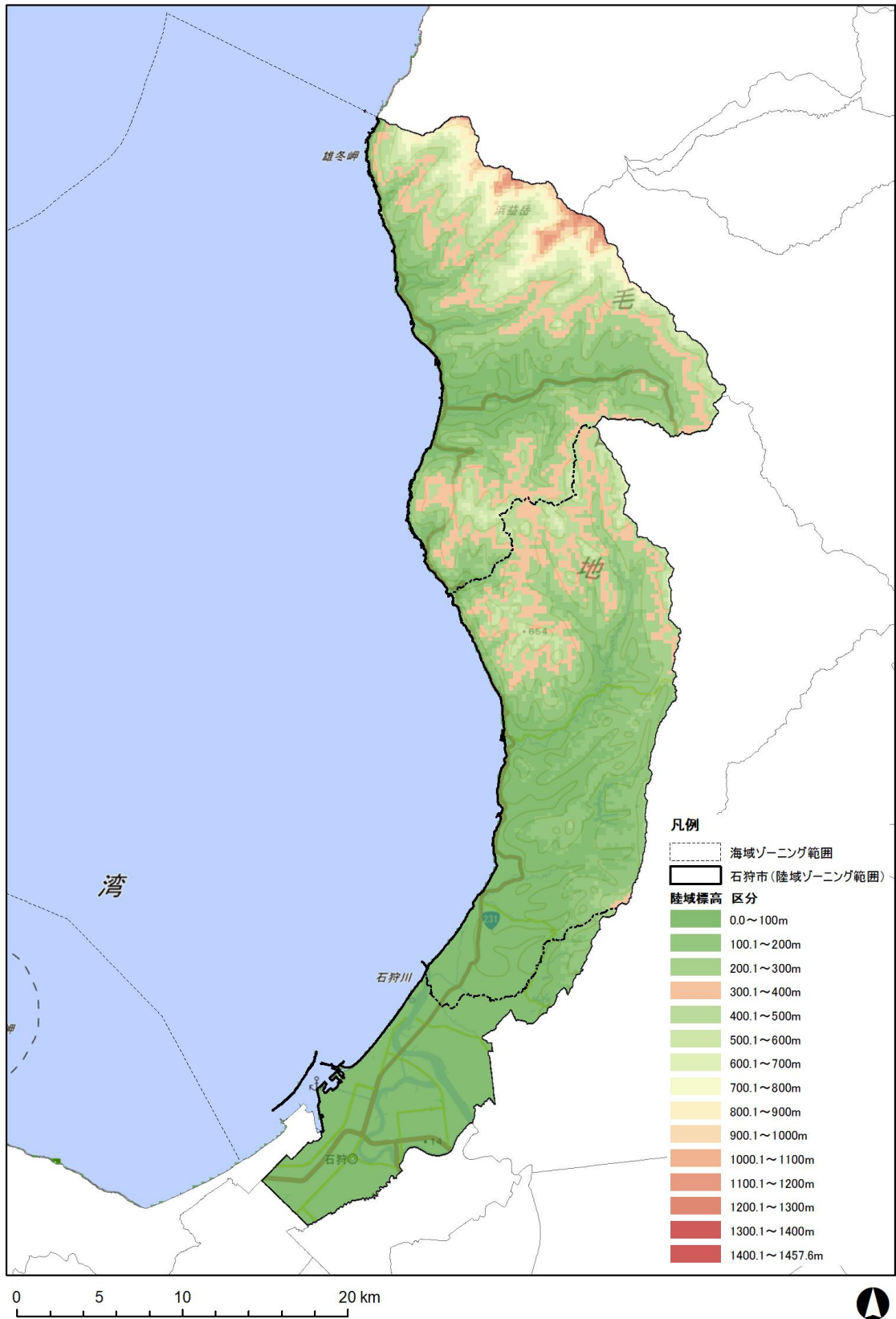
風力発電ゾーニング手法検討委員会

第4回 作業部会資料

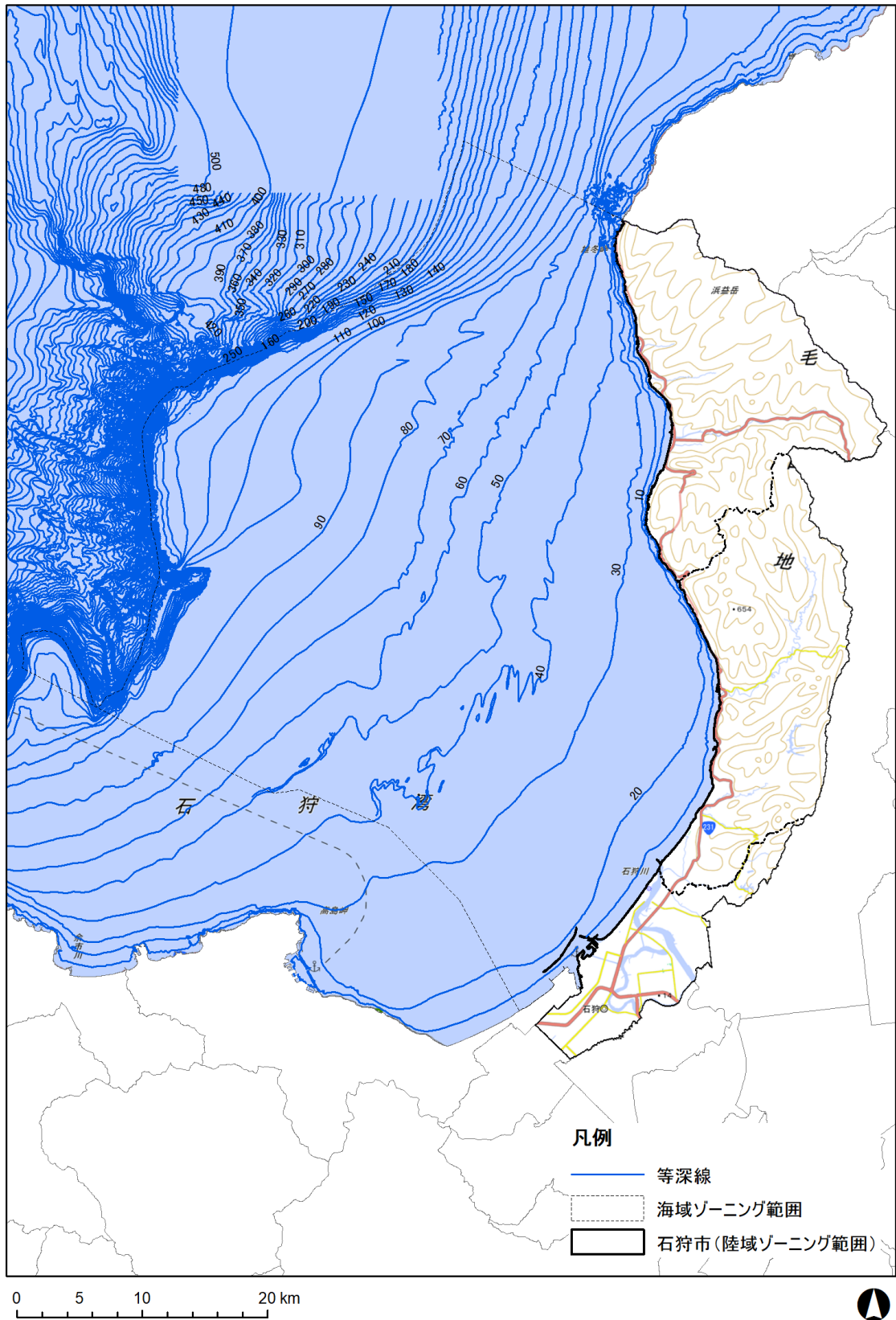
環境配慮情報(作成レイヤー)



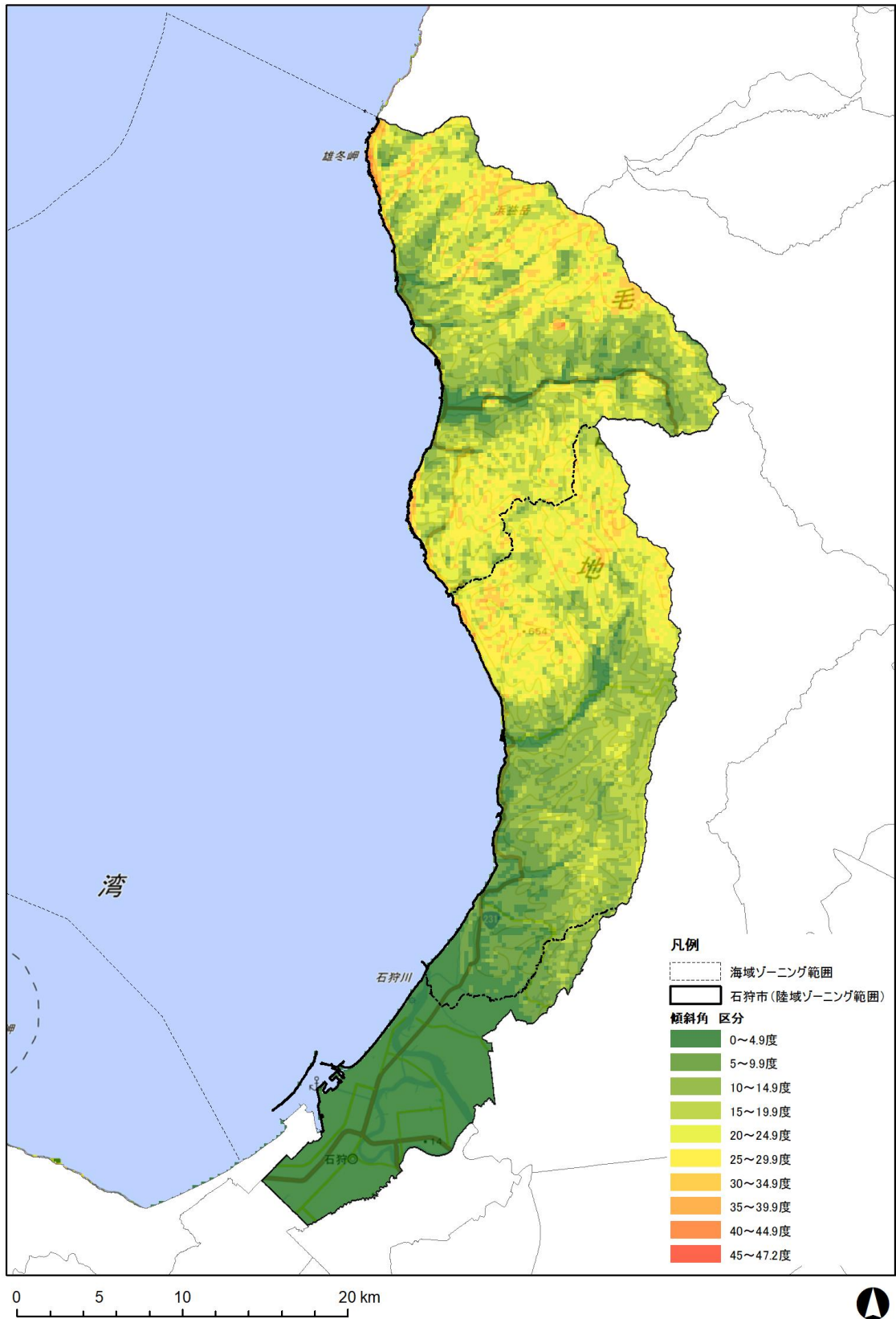
【1-1】風況マップ（陸上・洋上の年間平均風速）



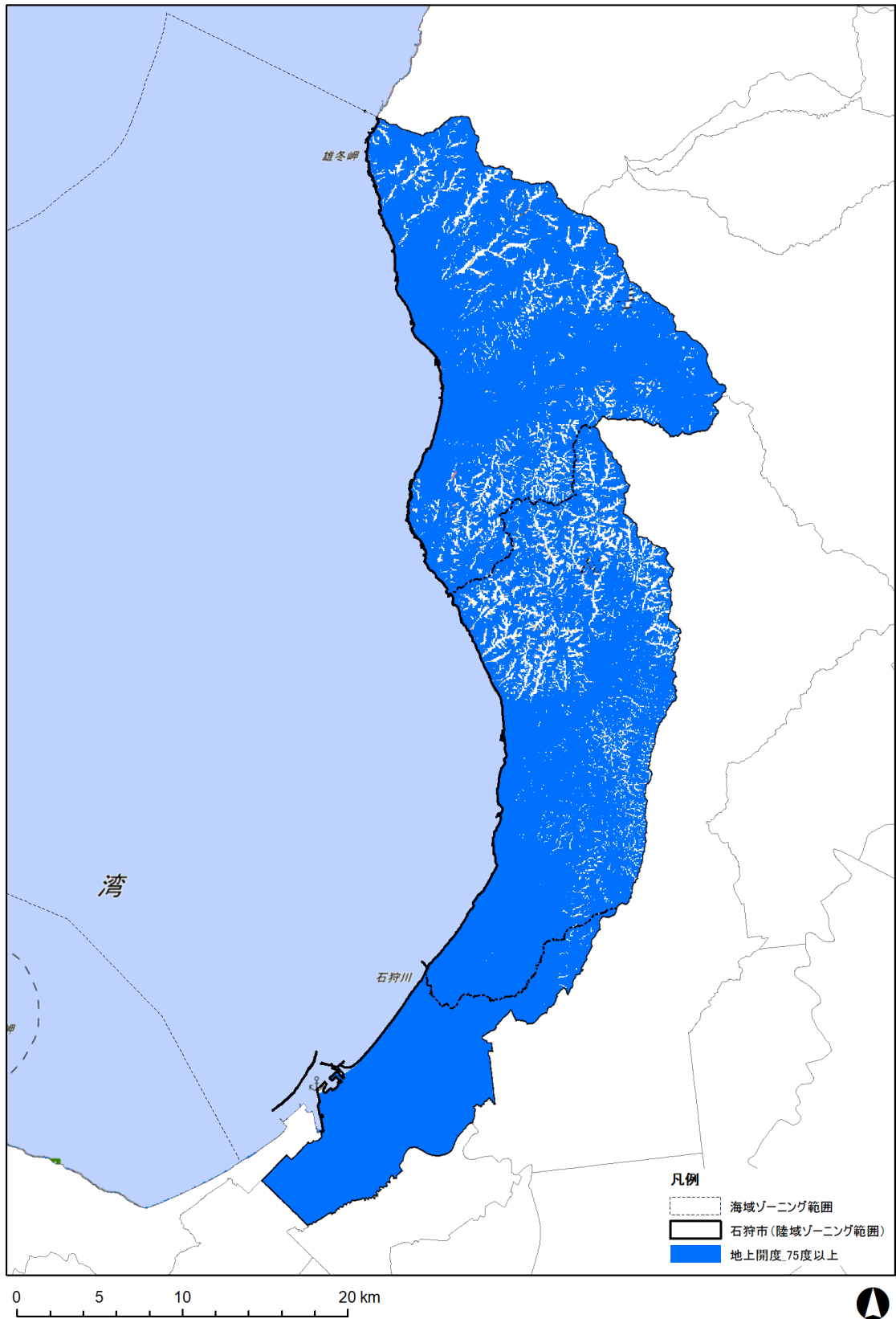
【1-2】陸域標高



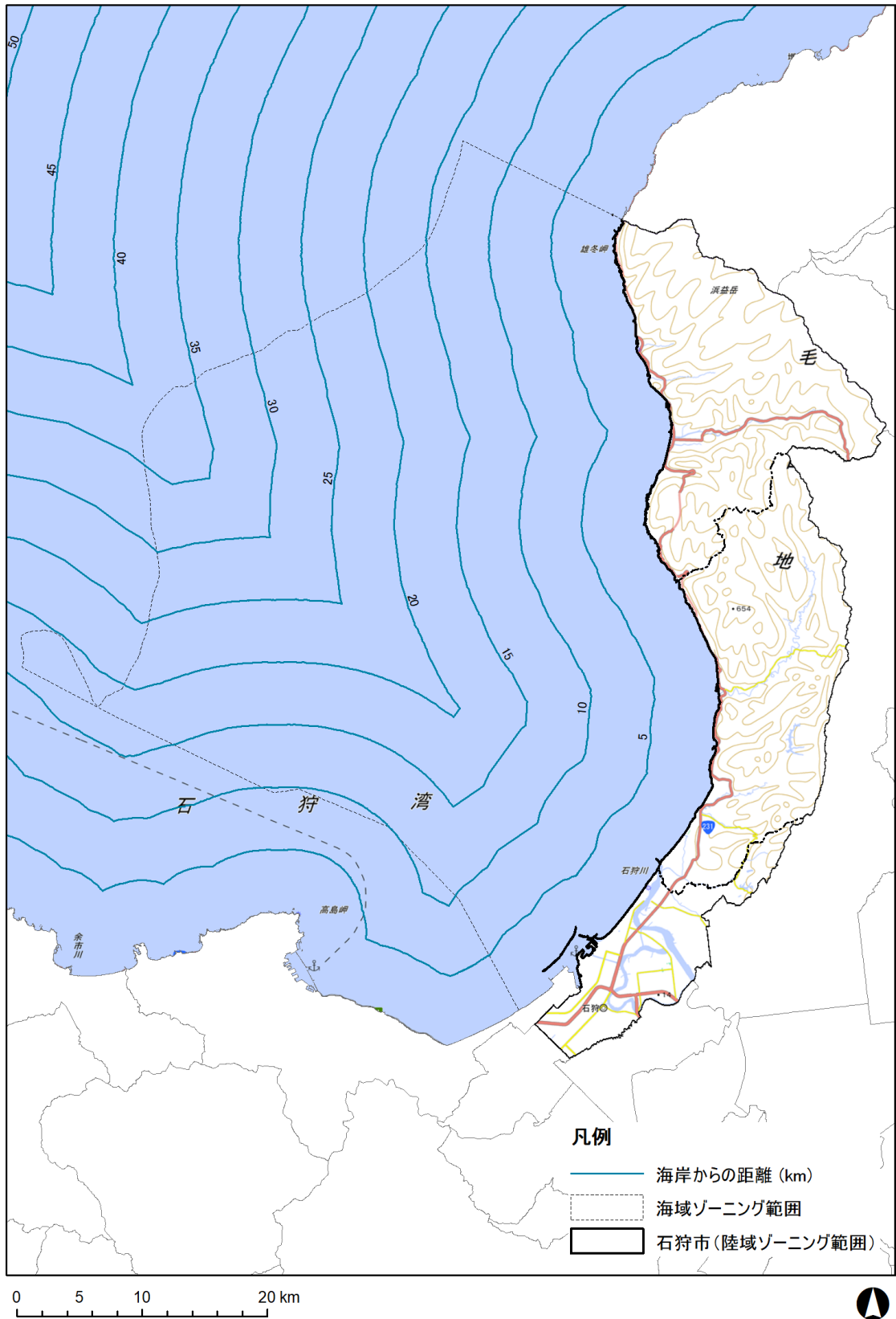
【1-3】 海域水深



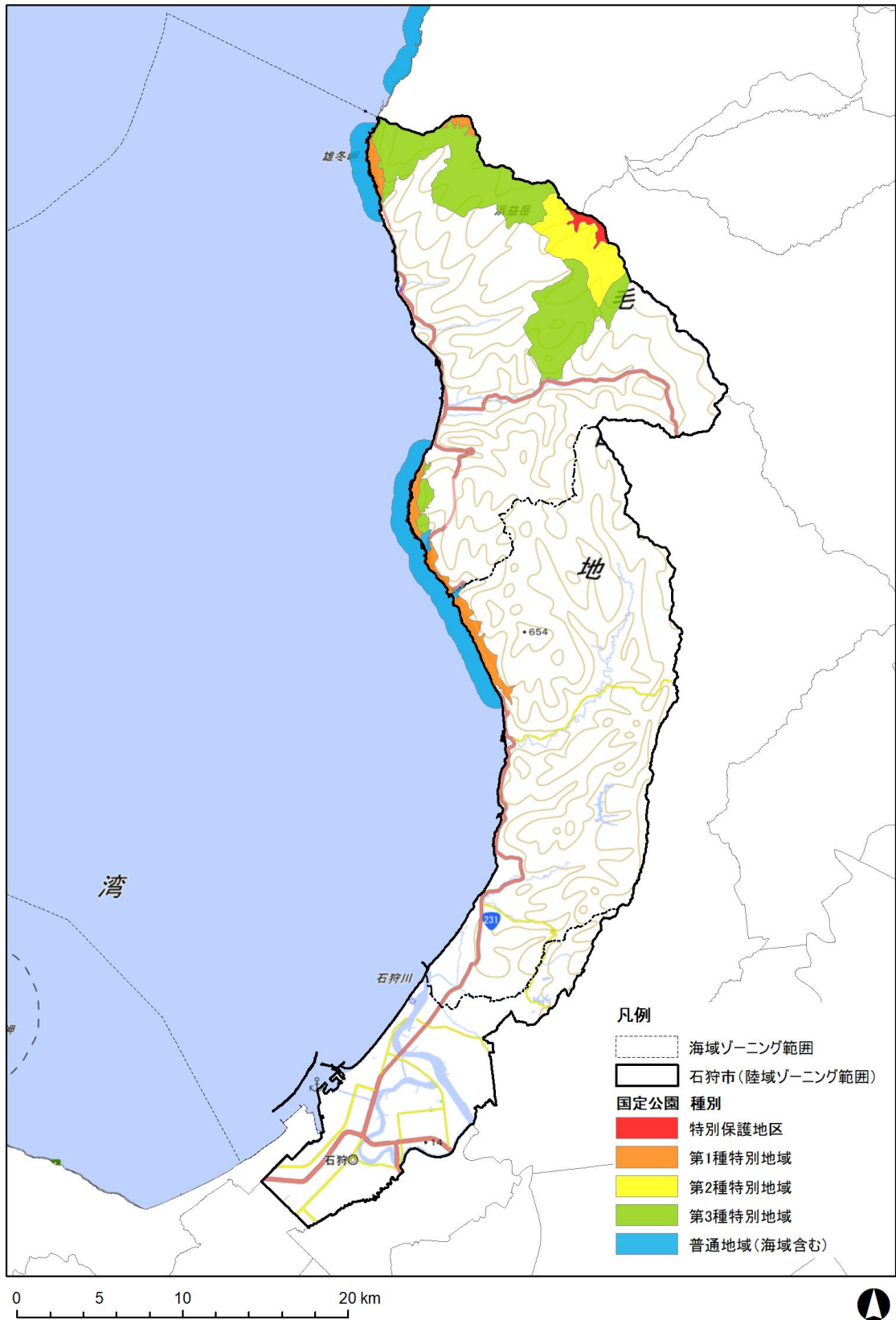
【1-4】傾斜角（斜面等の傾斜）



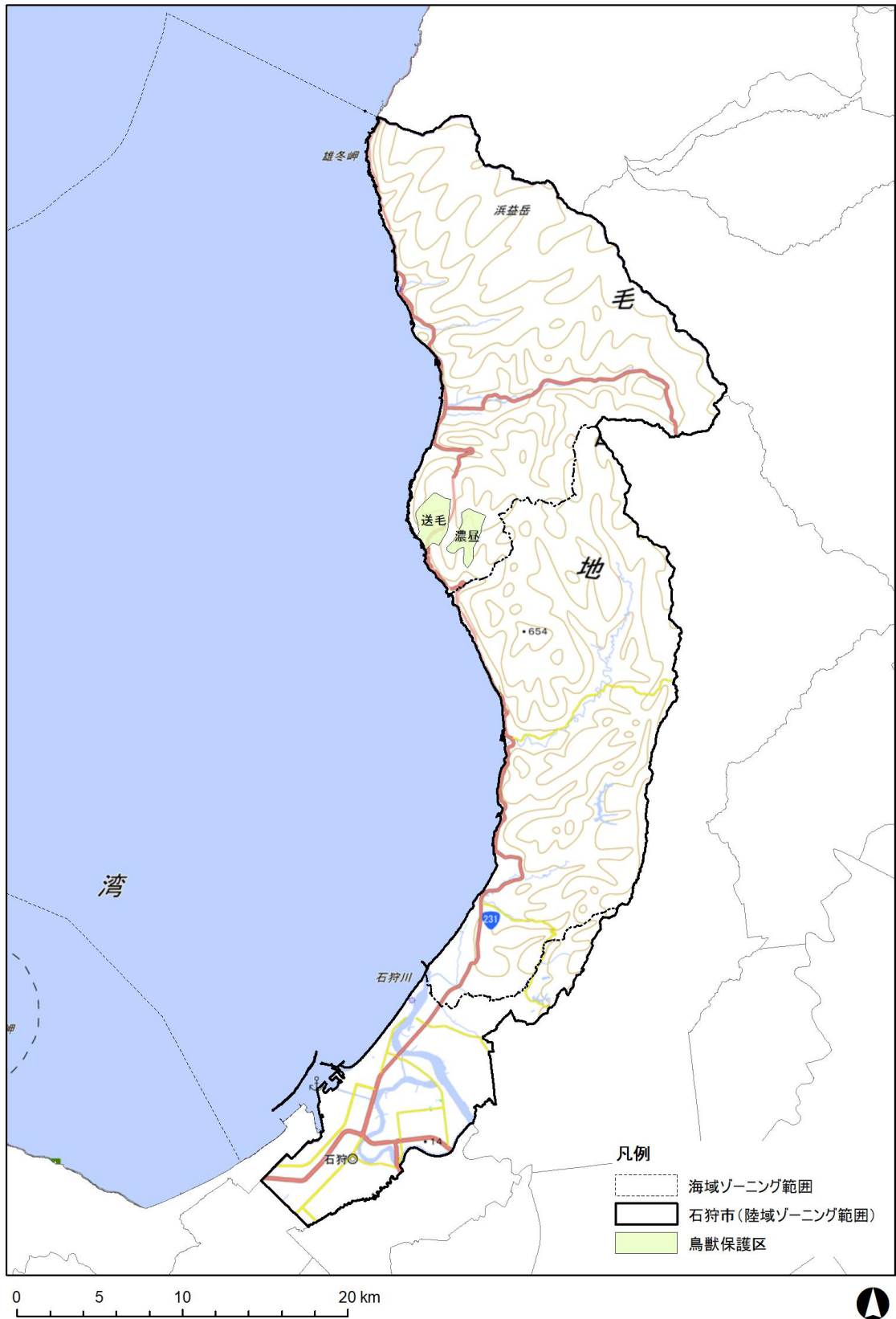
【1-5】地上開度（空の広がり見え方）



【1-6】 離岸距離 (海岸からの距離)



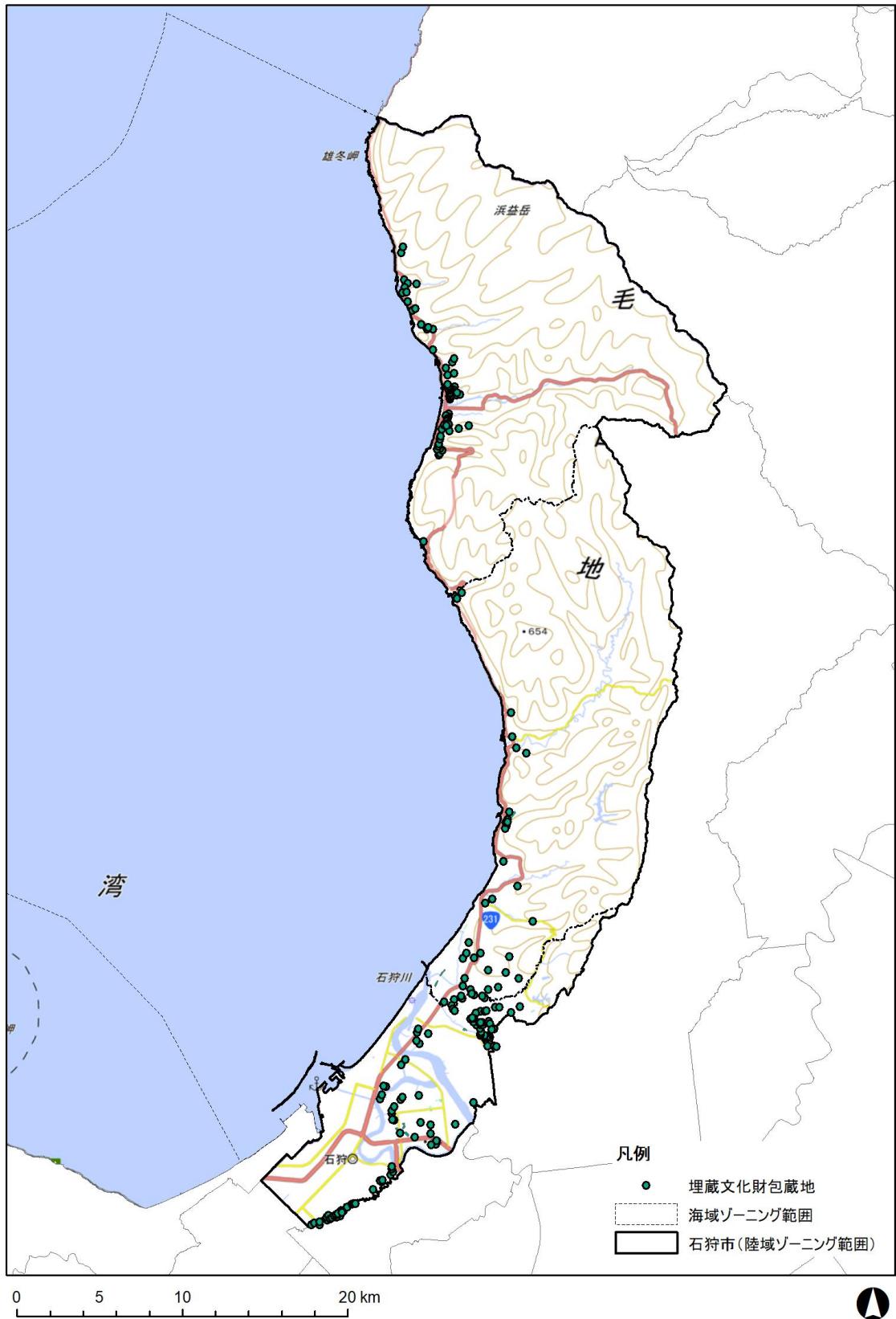
【2-1】 国定公園



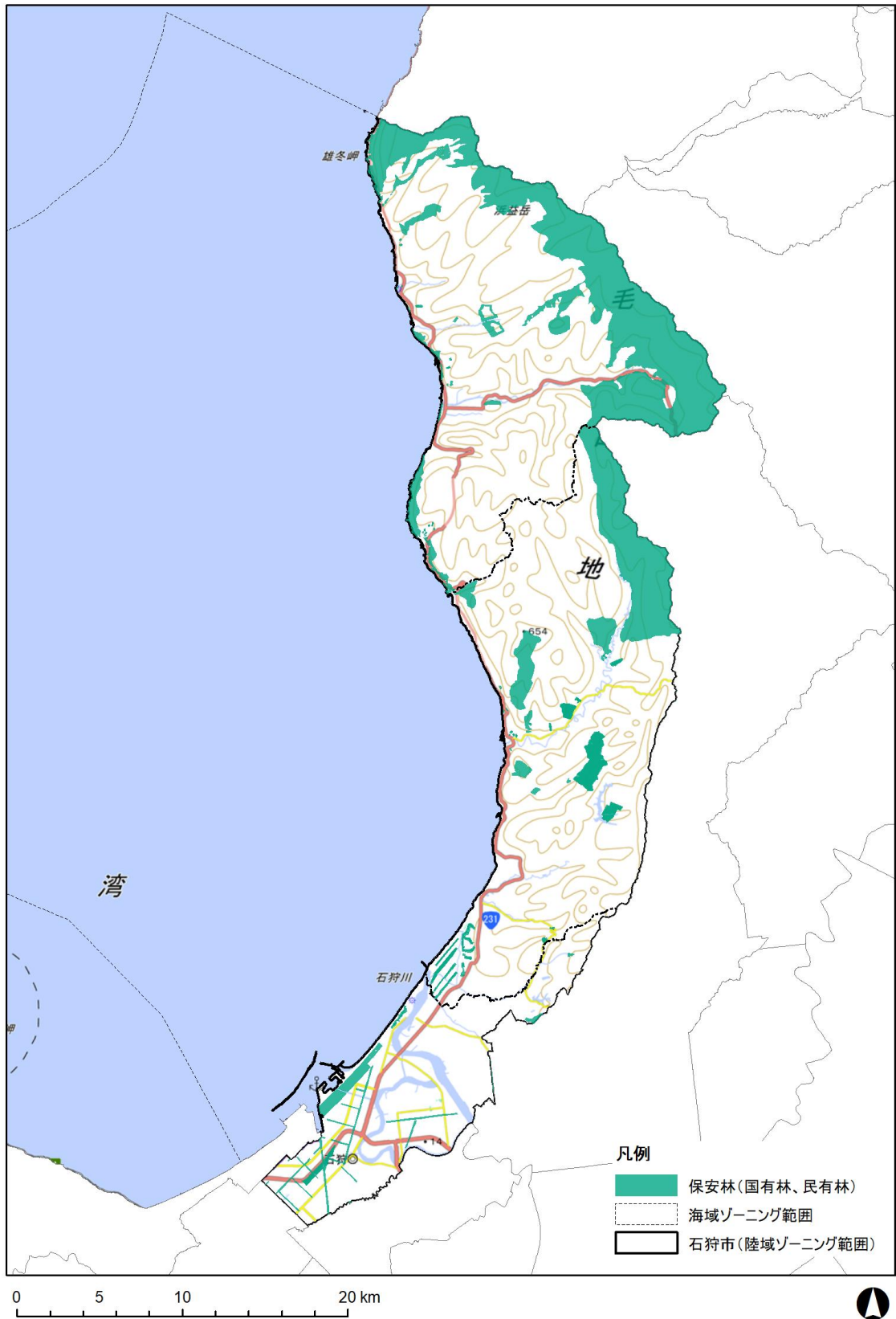
【2-2】鳥獣保護区



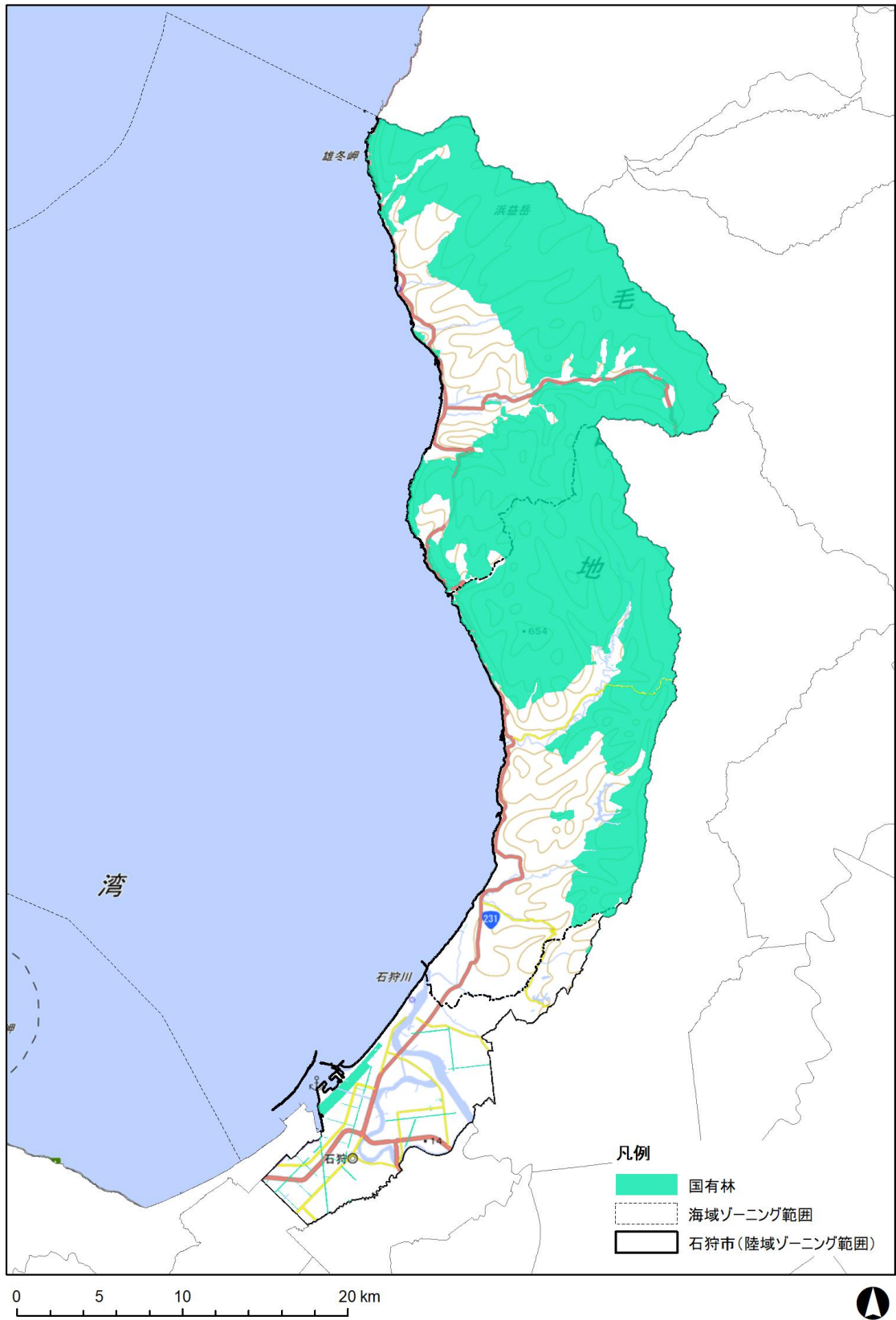
【2-3】史跡 【2-4】名勝



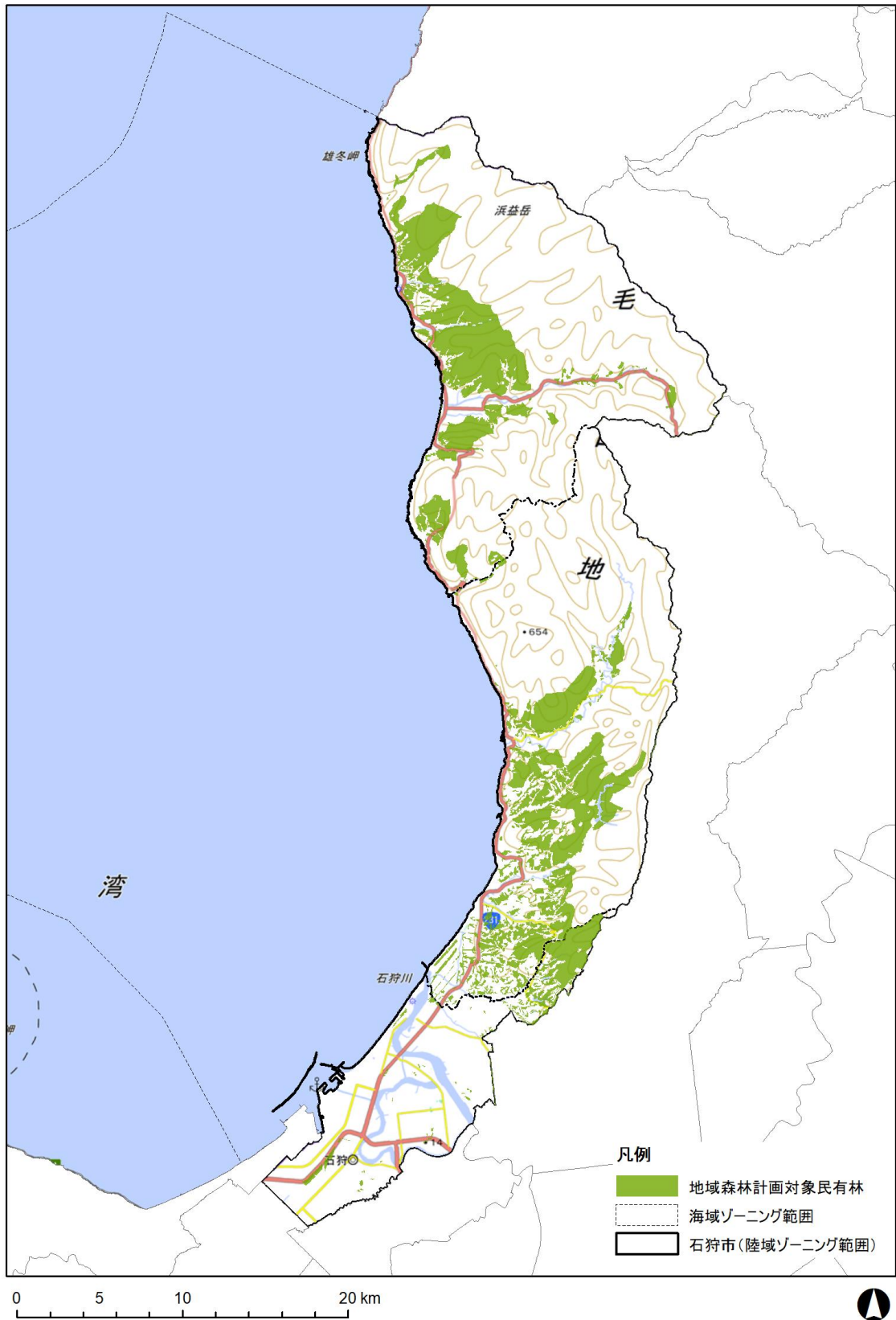
【2-5】埋蔵文化財包蔵地



【2-6】保安林



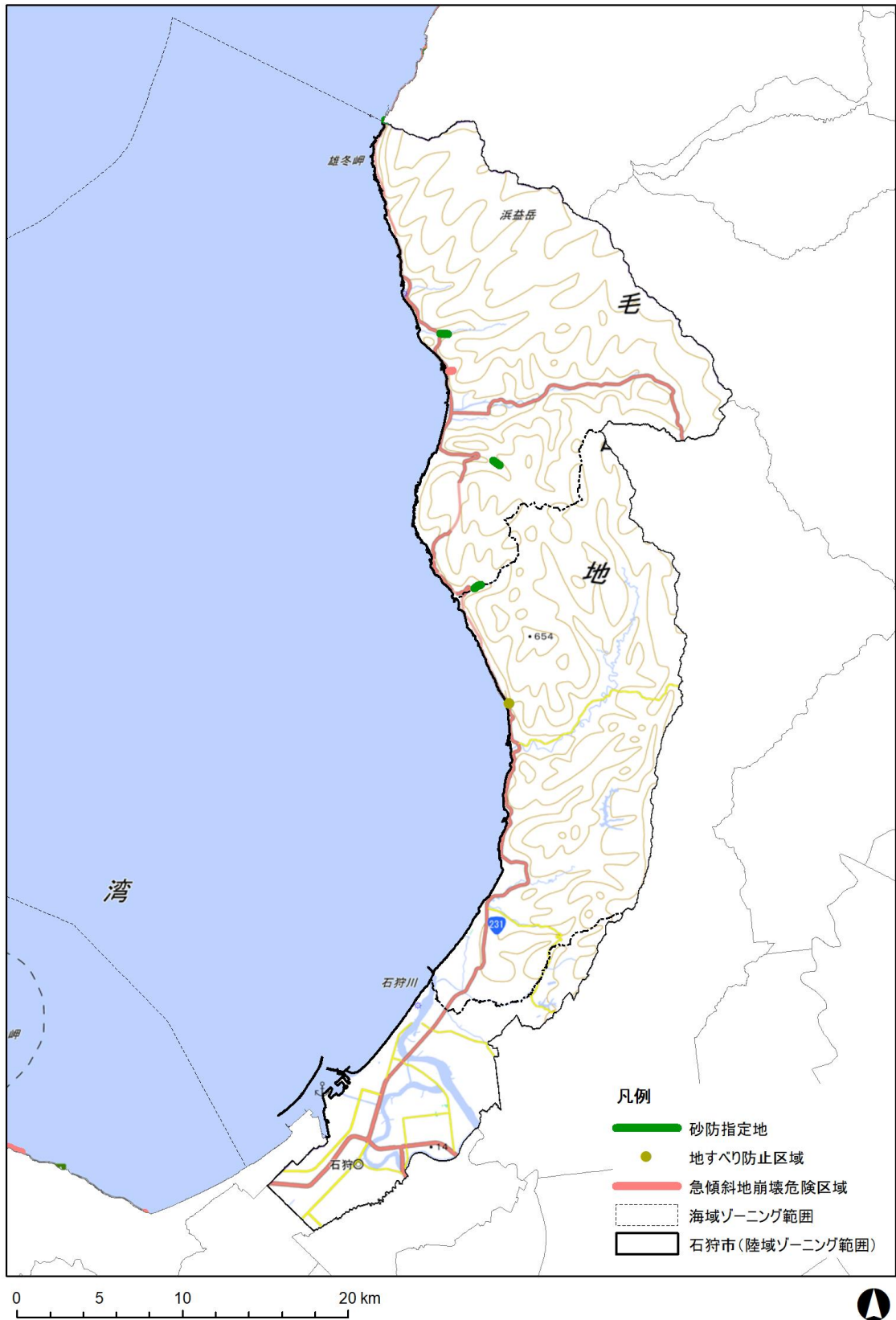
【2-7】 国有林



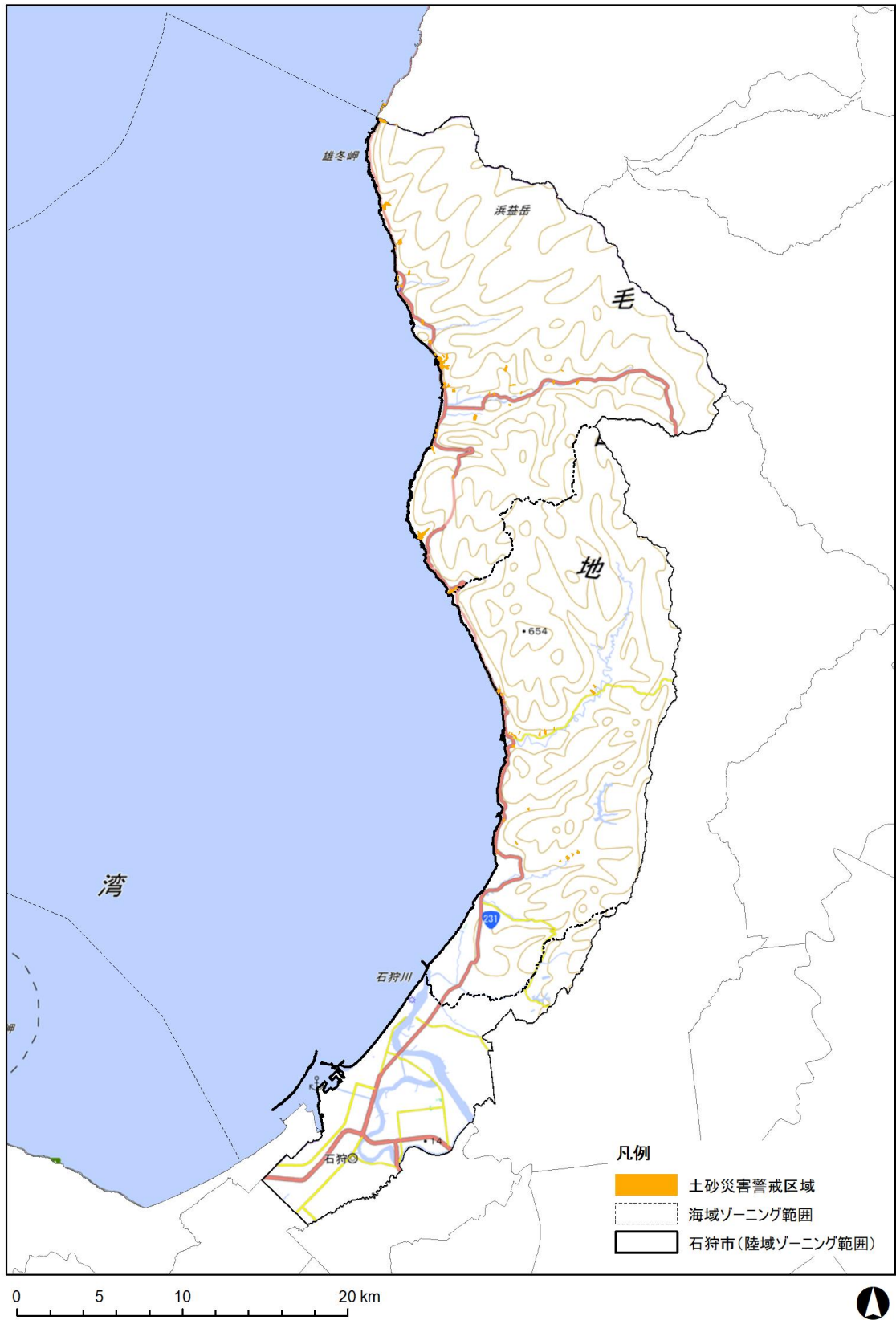
【2-8】地域森林計画対象民有林



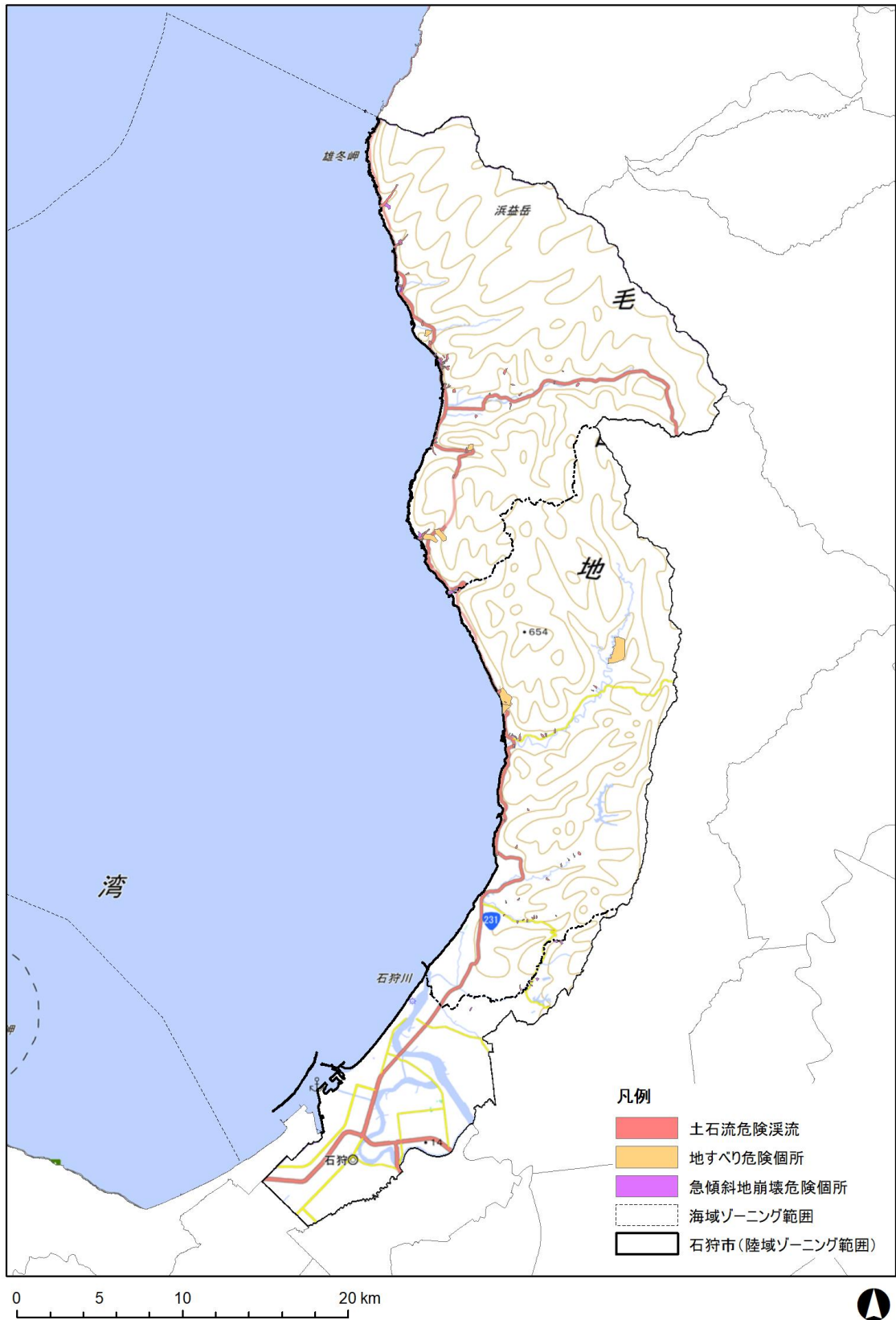
【2-9】海浜植物等保護地区



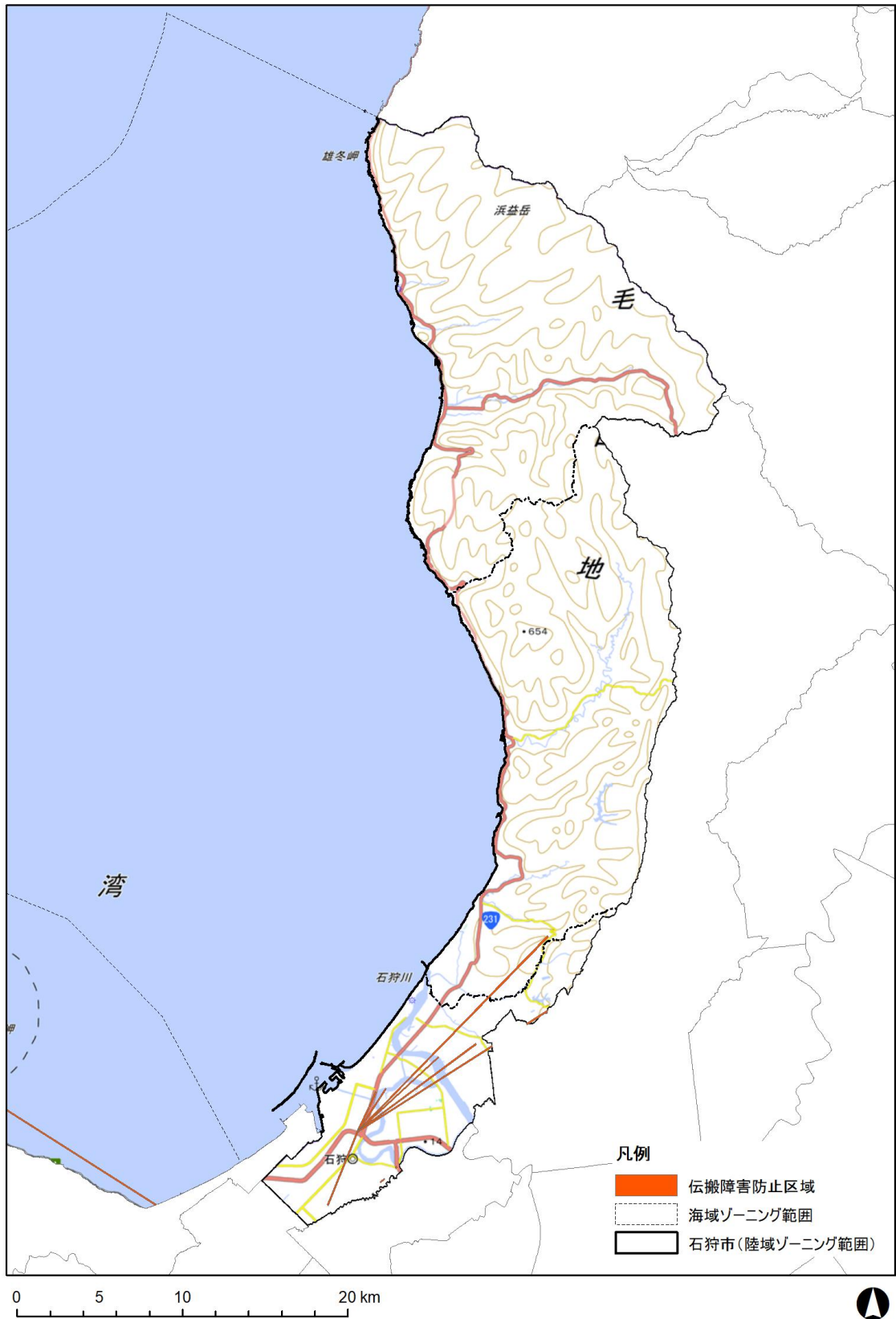
【2-10】砂防指定地 【2-11】地すべり防止区域 【2-12】急傾斜地崩壊危険区域



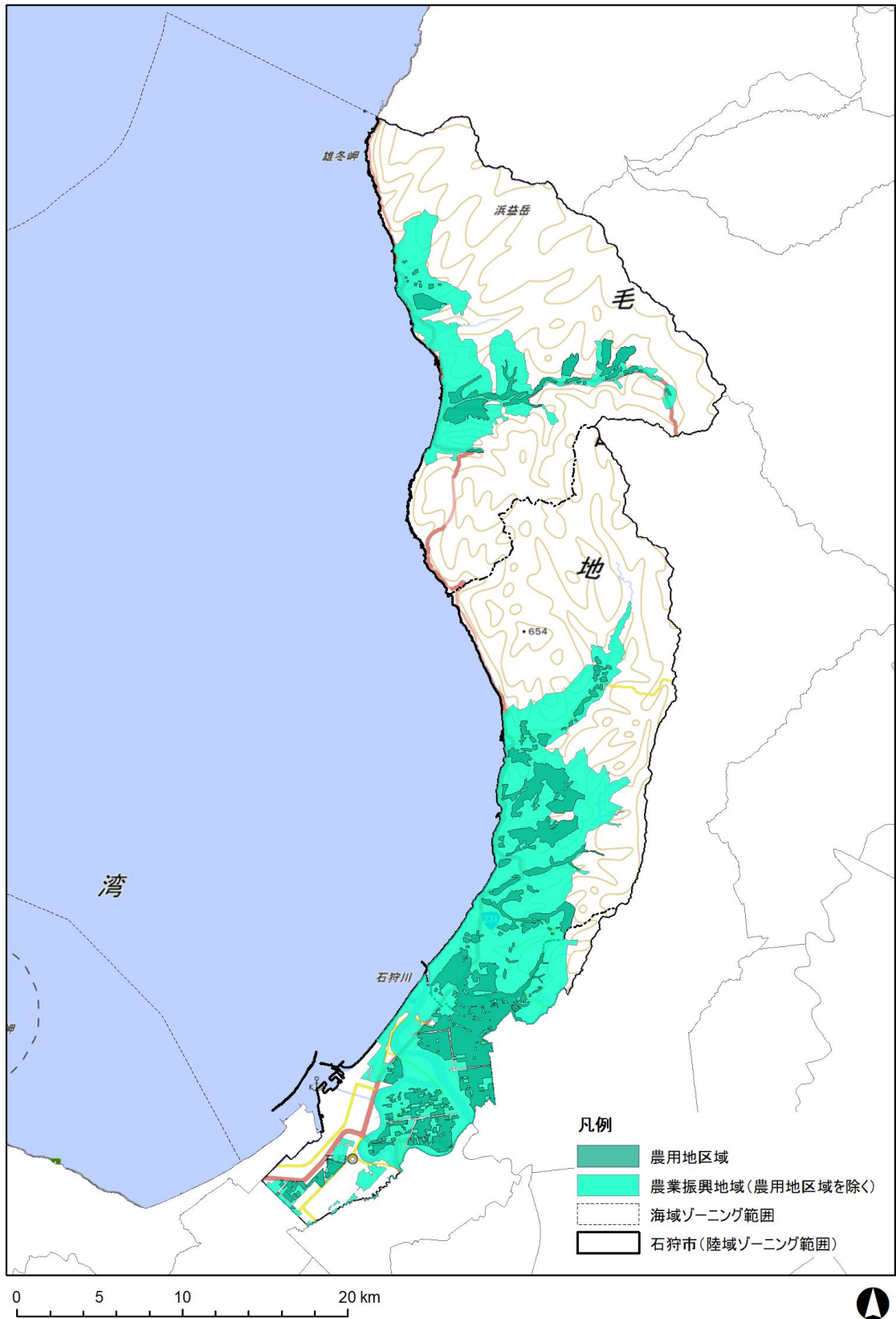
【2-13】土砂災害警戒区域等



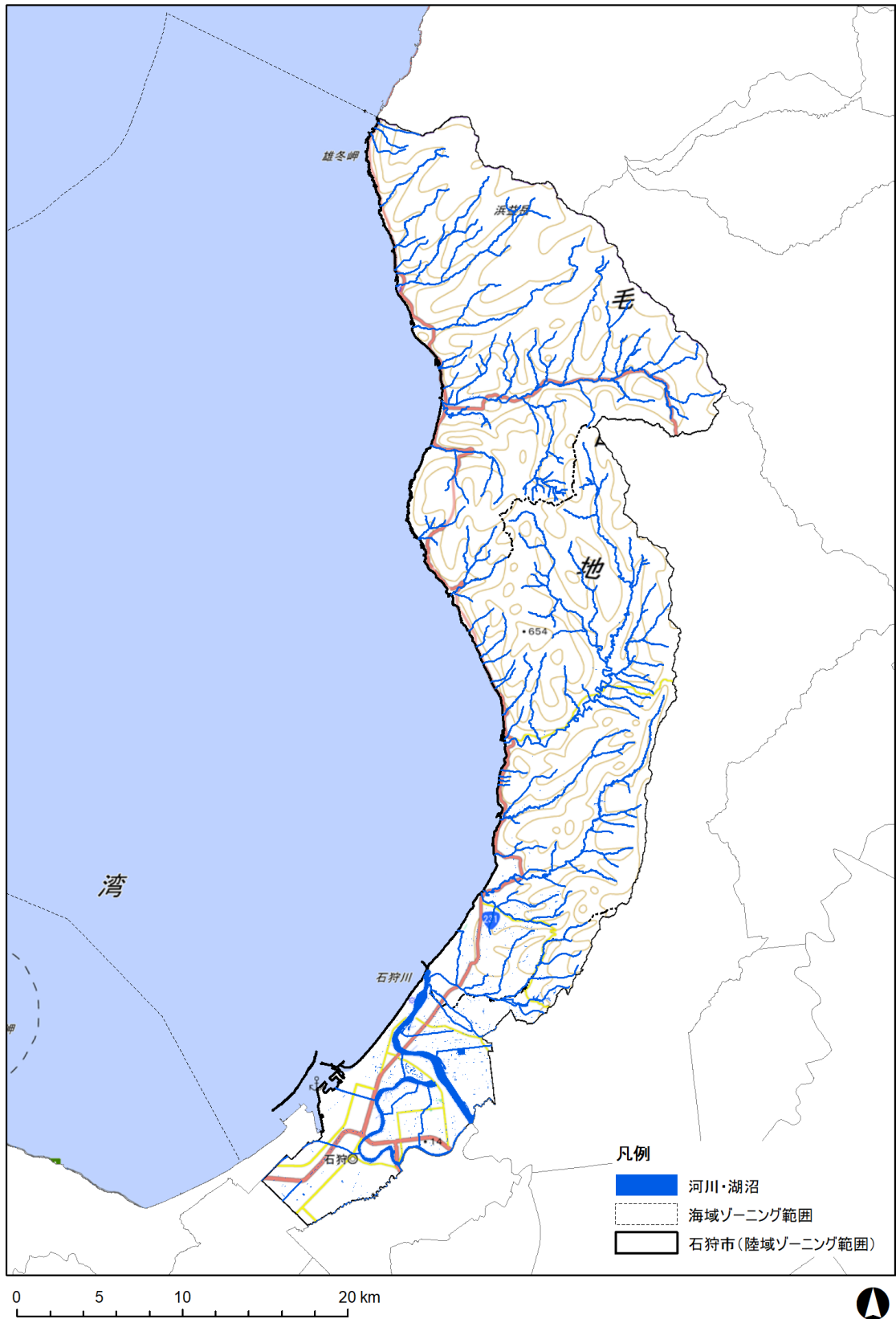
【2-14】土石流危険渓流 【2-12】地すべり危険箇所 【2-13】急傾斜地崩壊危険箇所



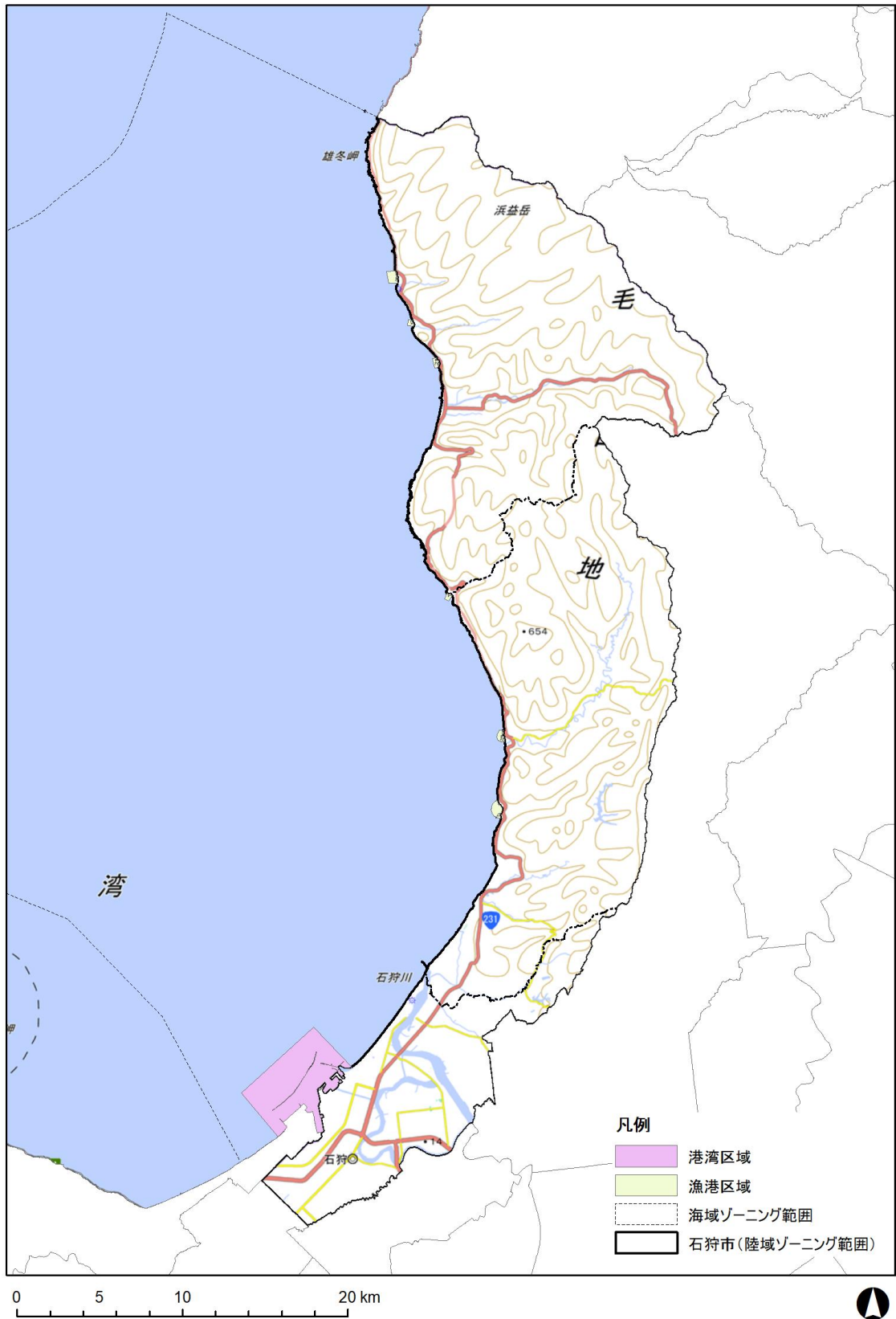
【2-14】伝搬障害防止区域



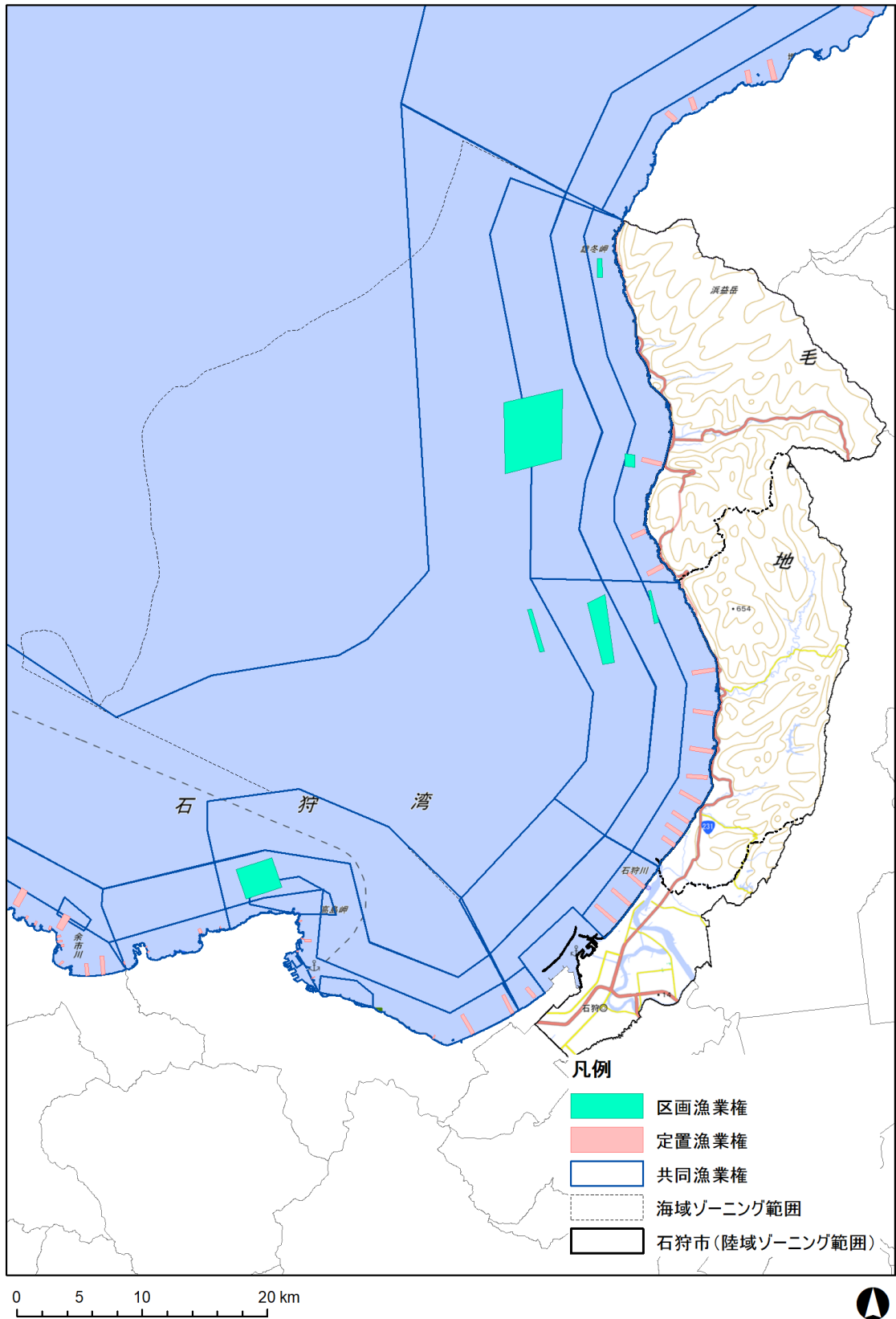
【3-1】農地



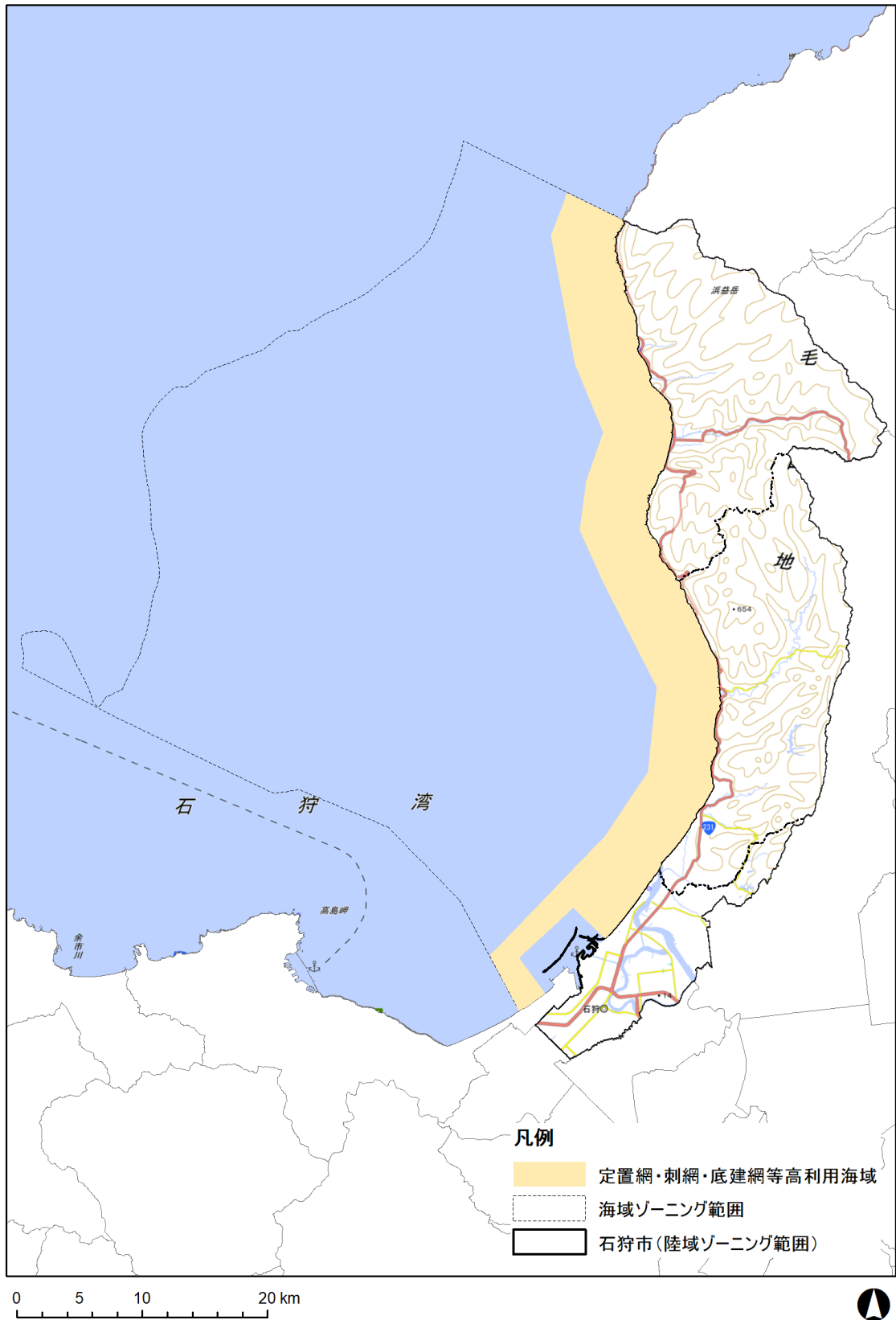
【3-2】河川・湖沼



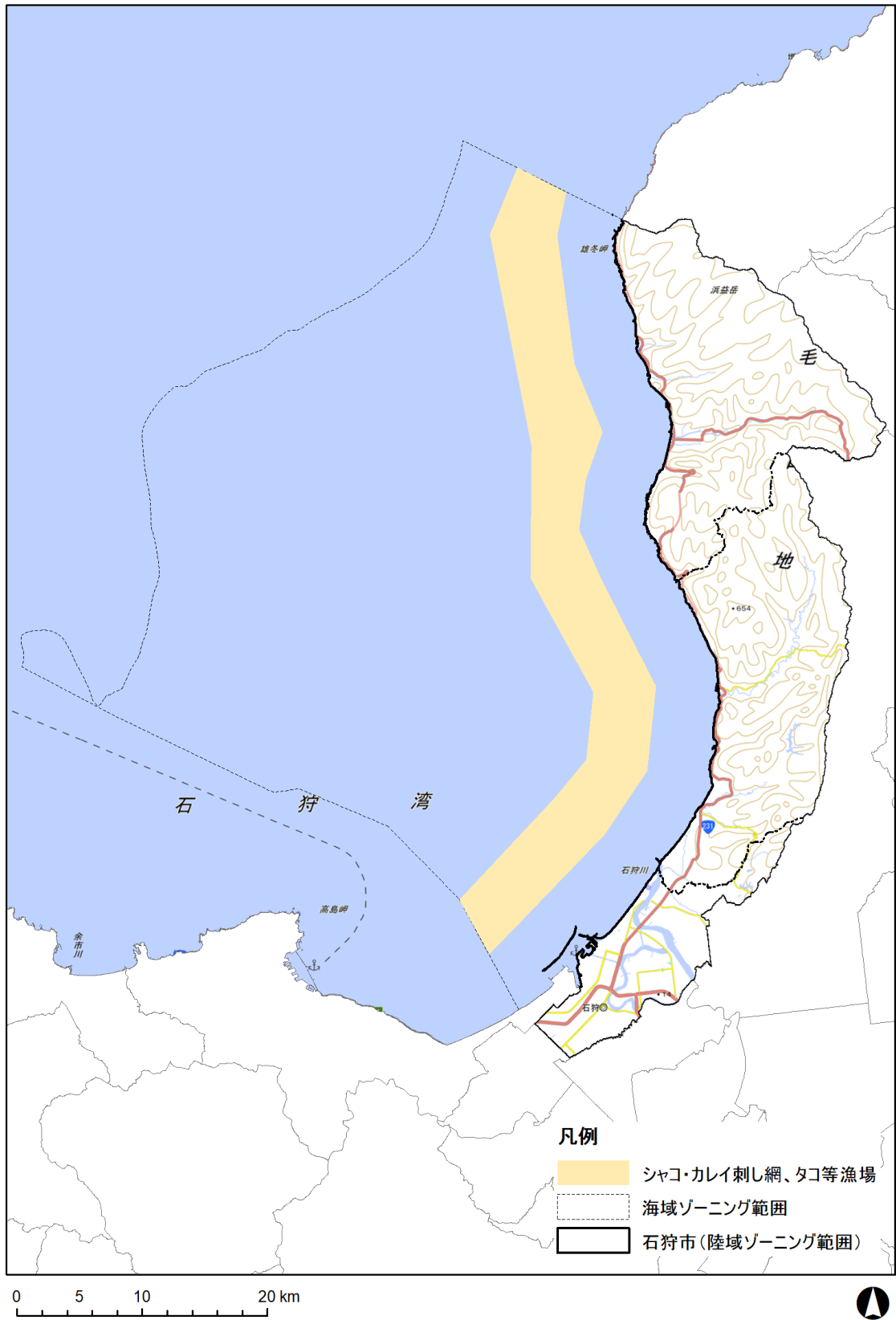
【3-3】 港湾区域 【3-4】 漁港区域



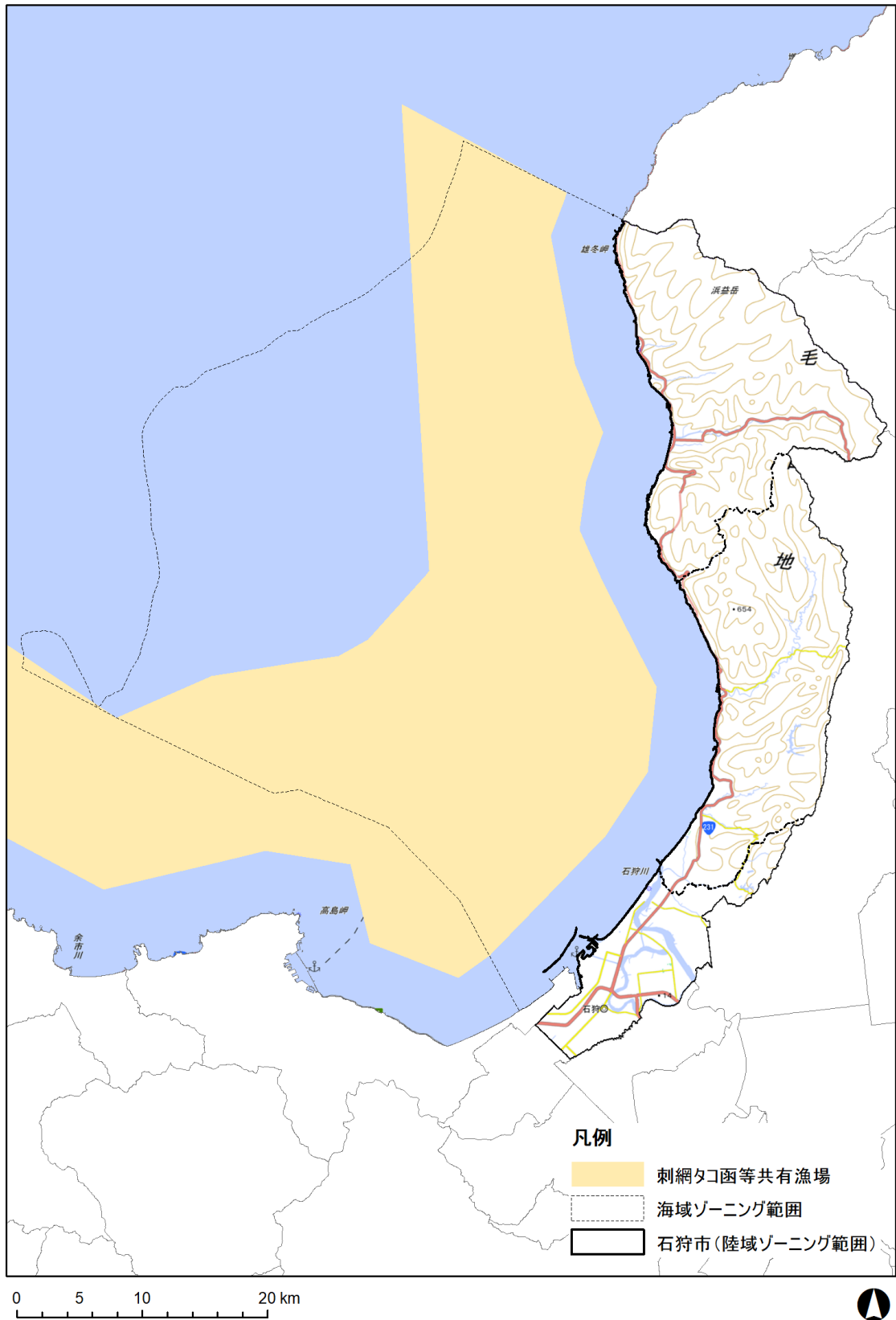
【3-5】区画漁業権 【3-6】共同漁業権 【3-7】定置漁業権



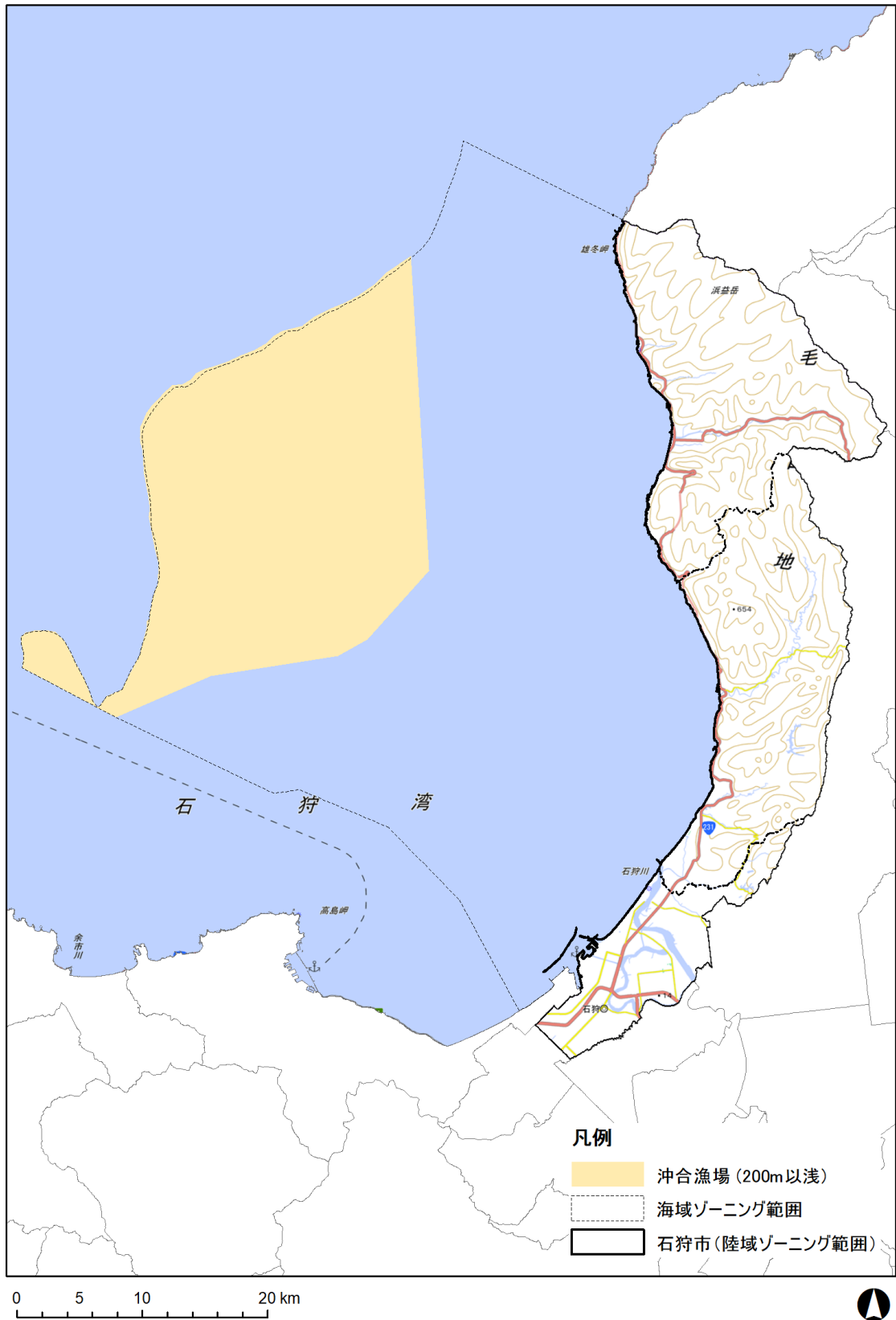
【3-8】 操業区域・漁場 1



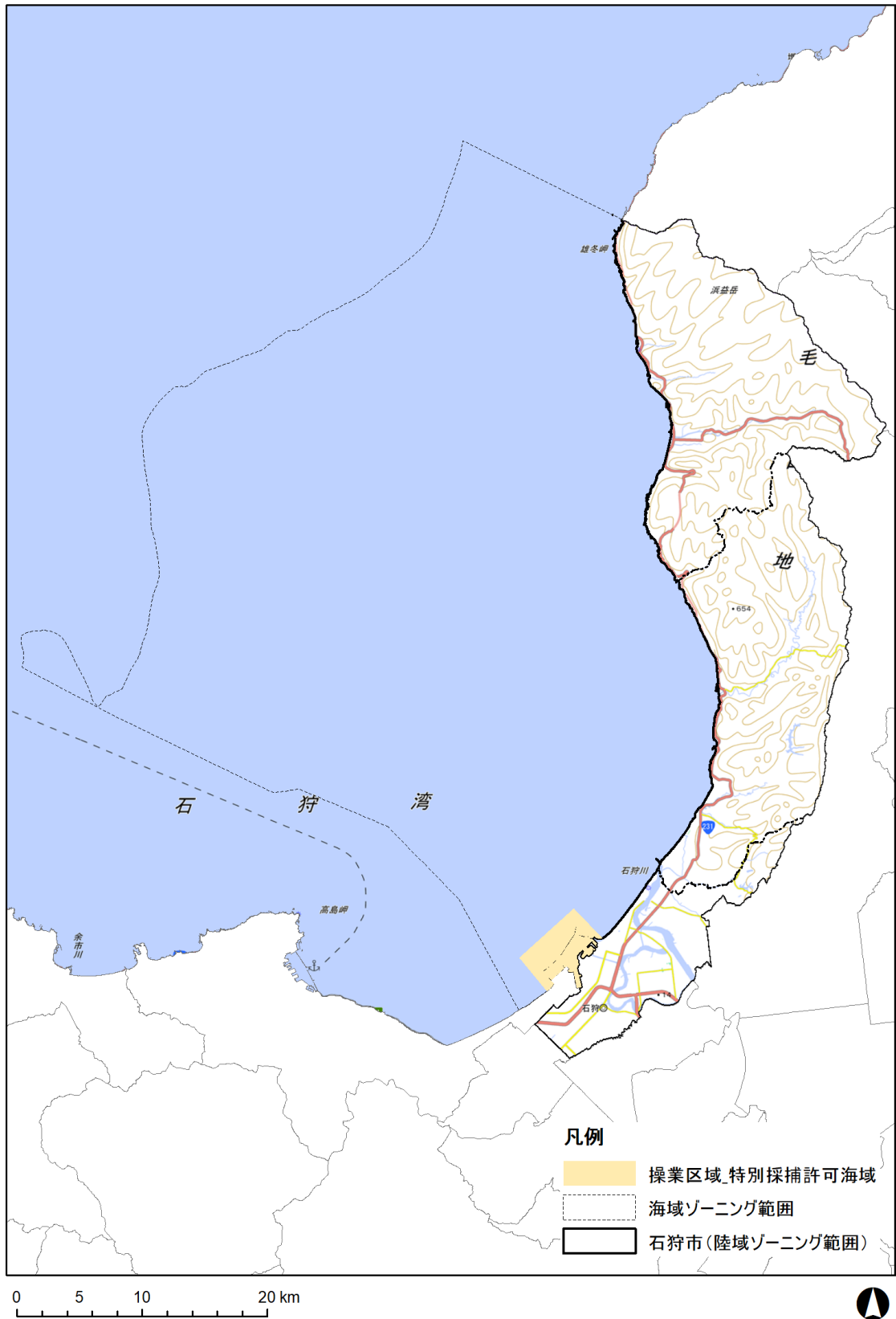
【3-9】 操業区域・漁場 2



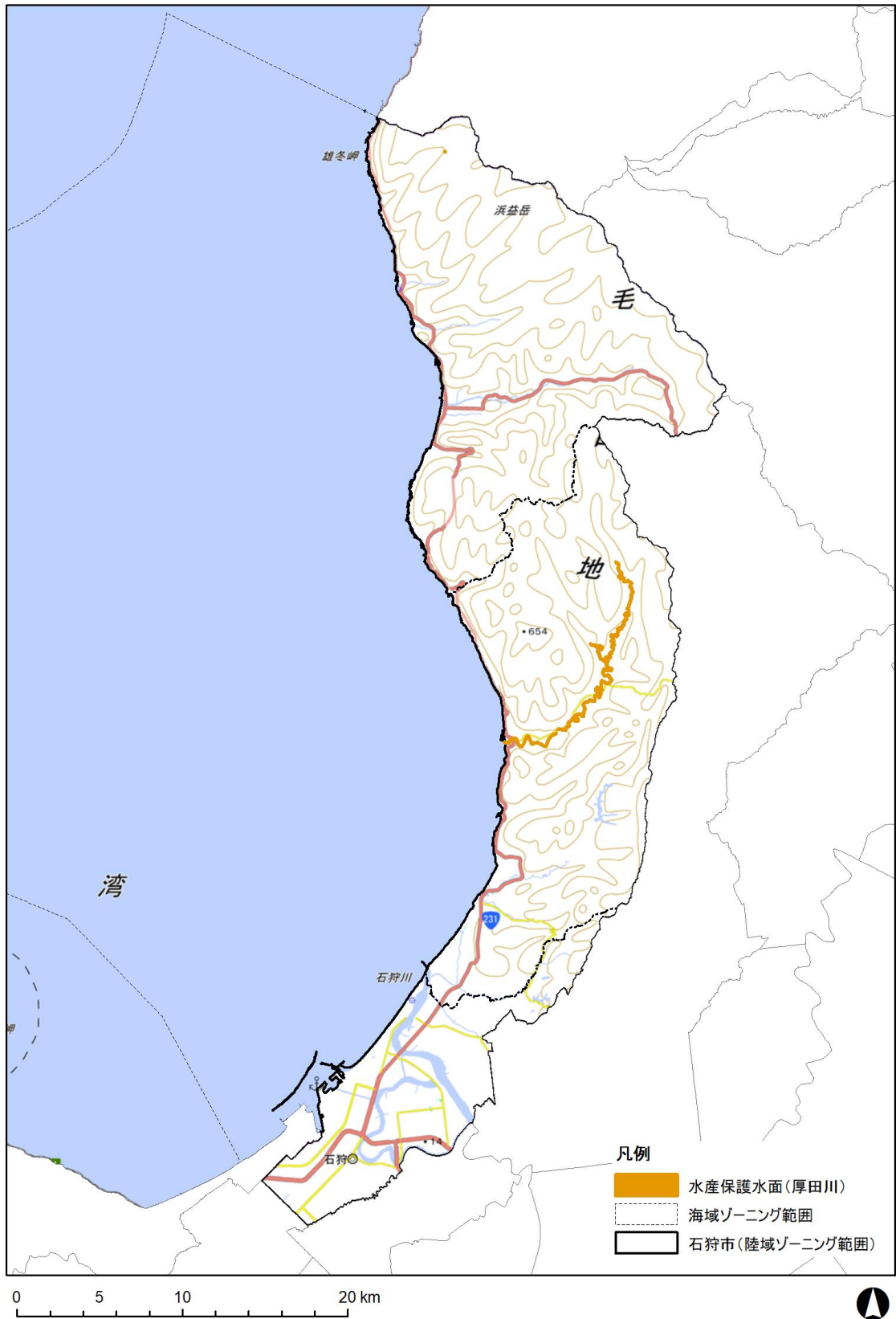
【3-10】 操業区域・漁場 3



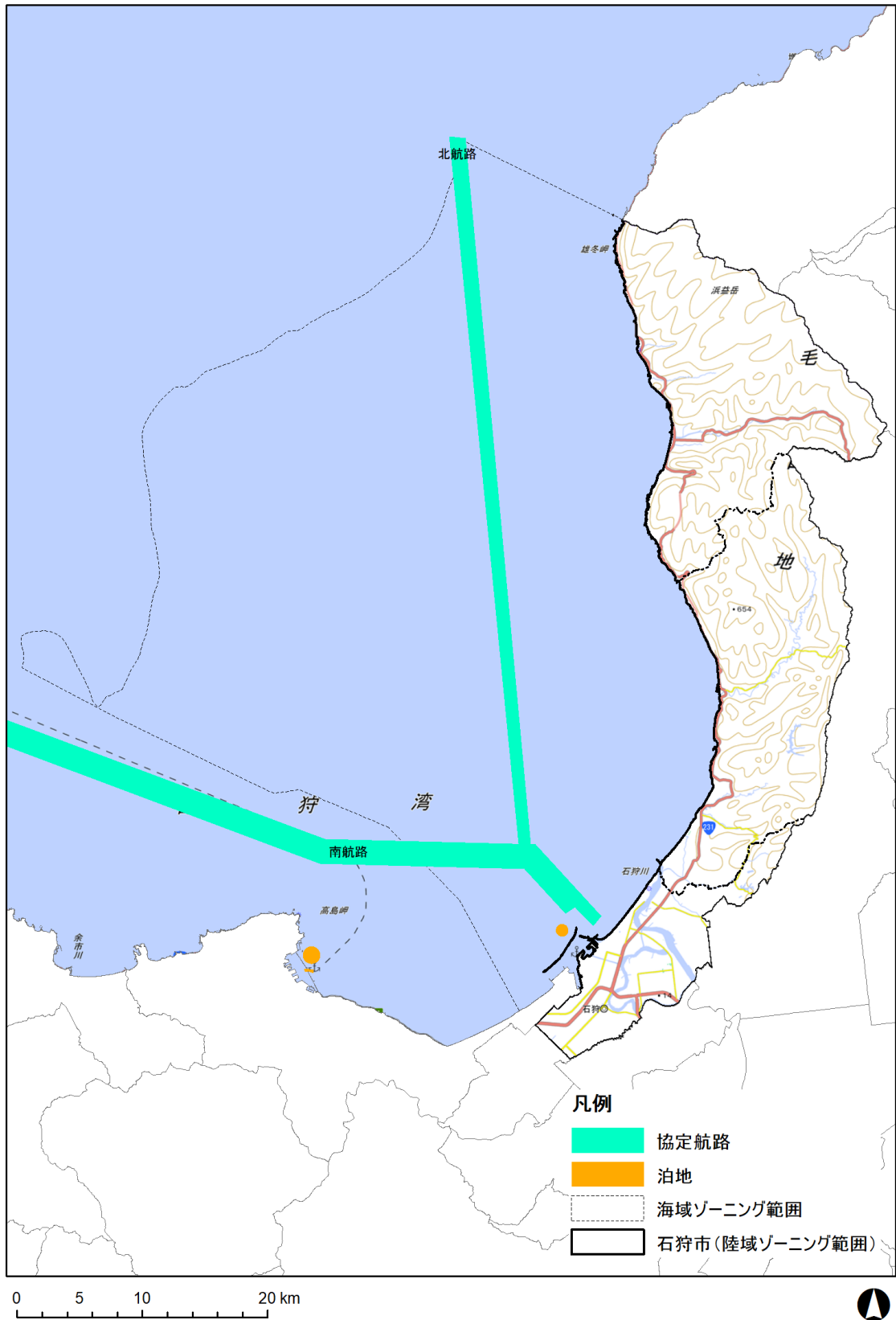
【3-11】 操業区域・漁場 4



【3-12】 作業区域・漁場 5



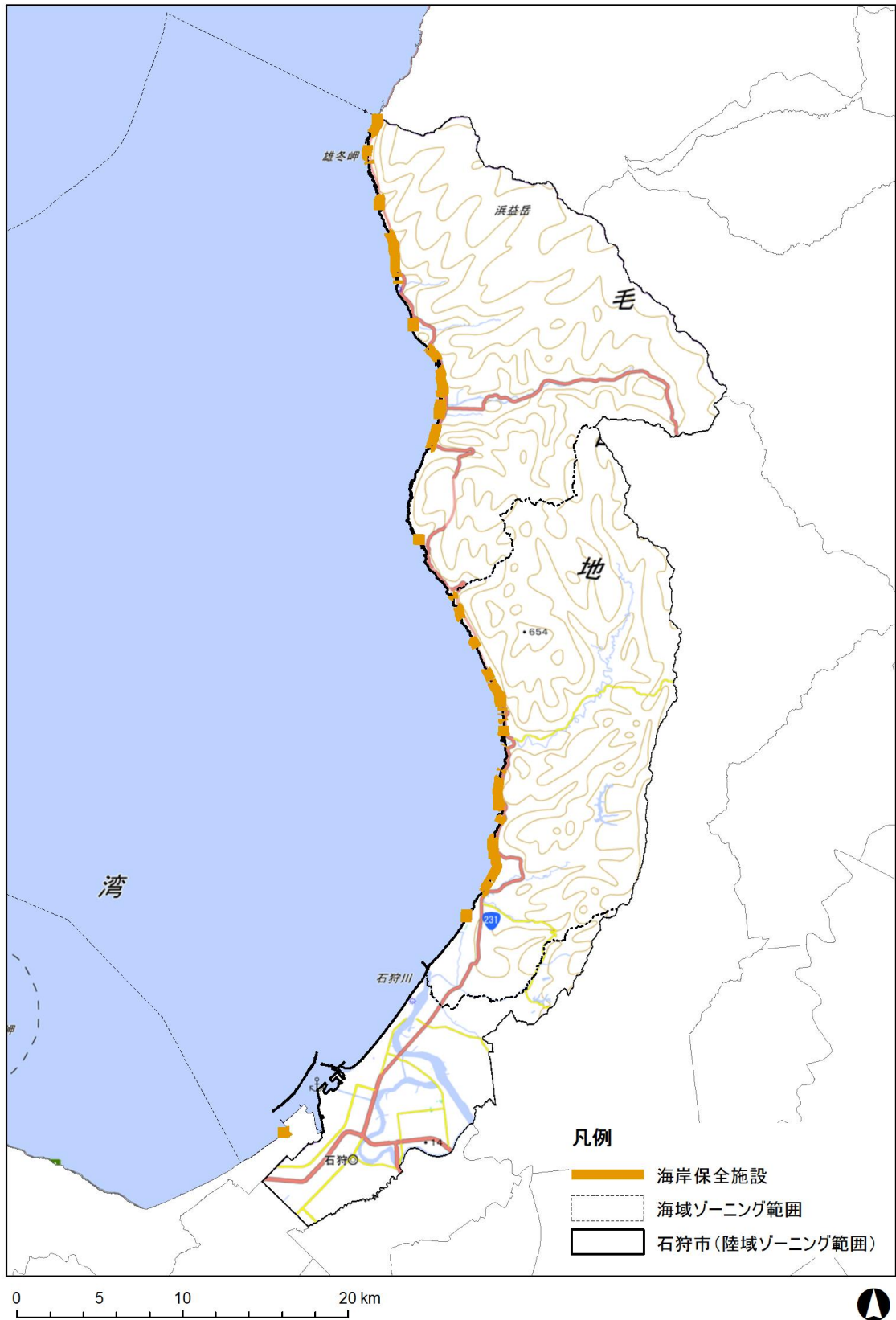
【3-13】水産資源保護水面（厚田川）



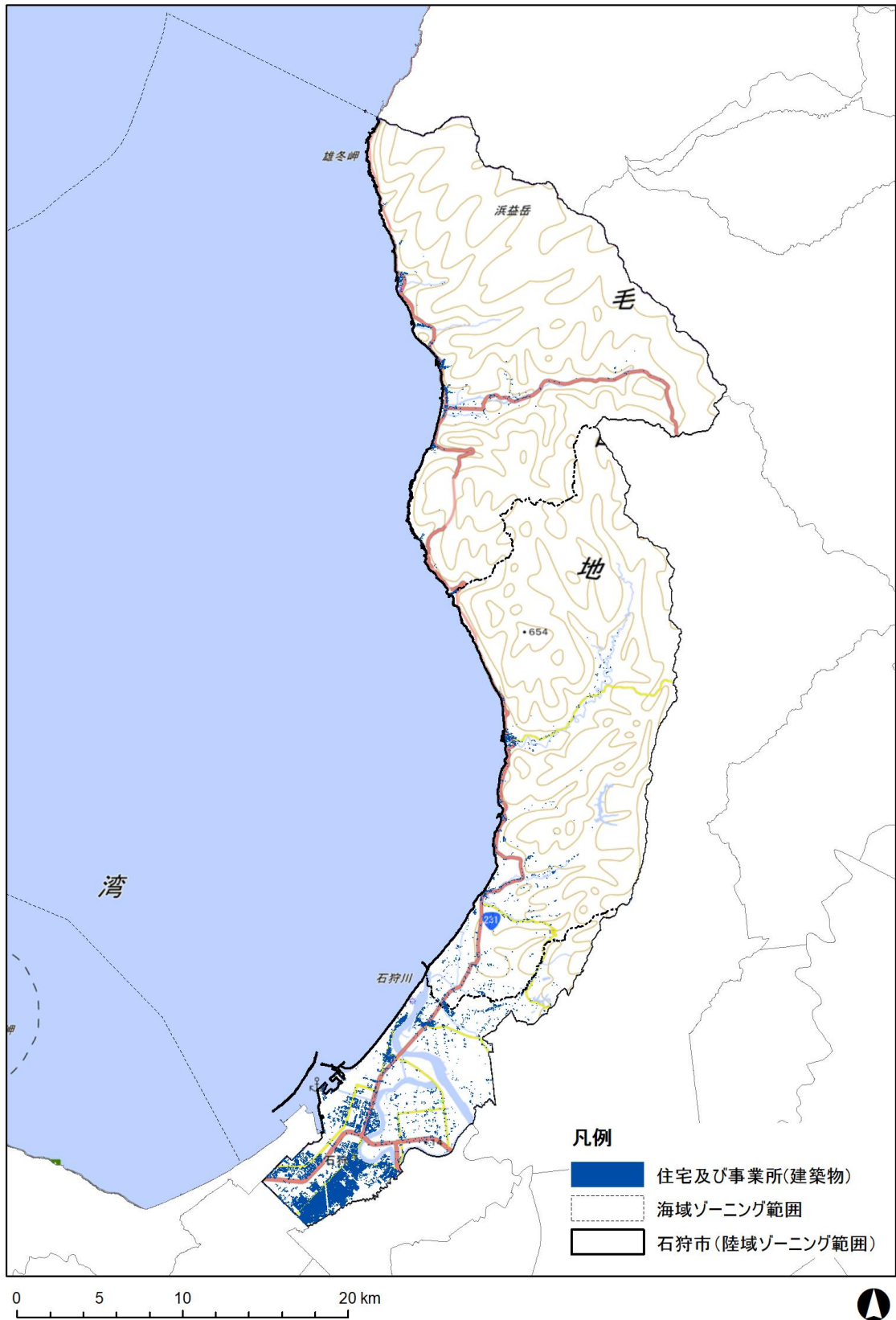
【3-14】航路 【3-16】泊地（検査錨地）



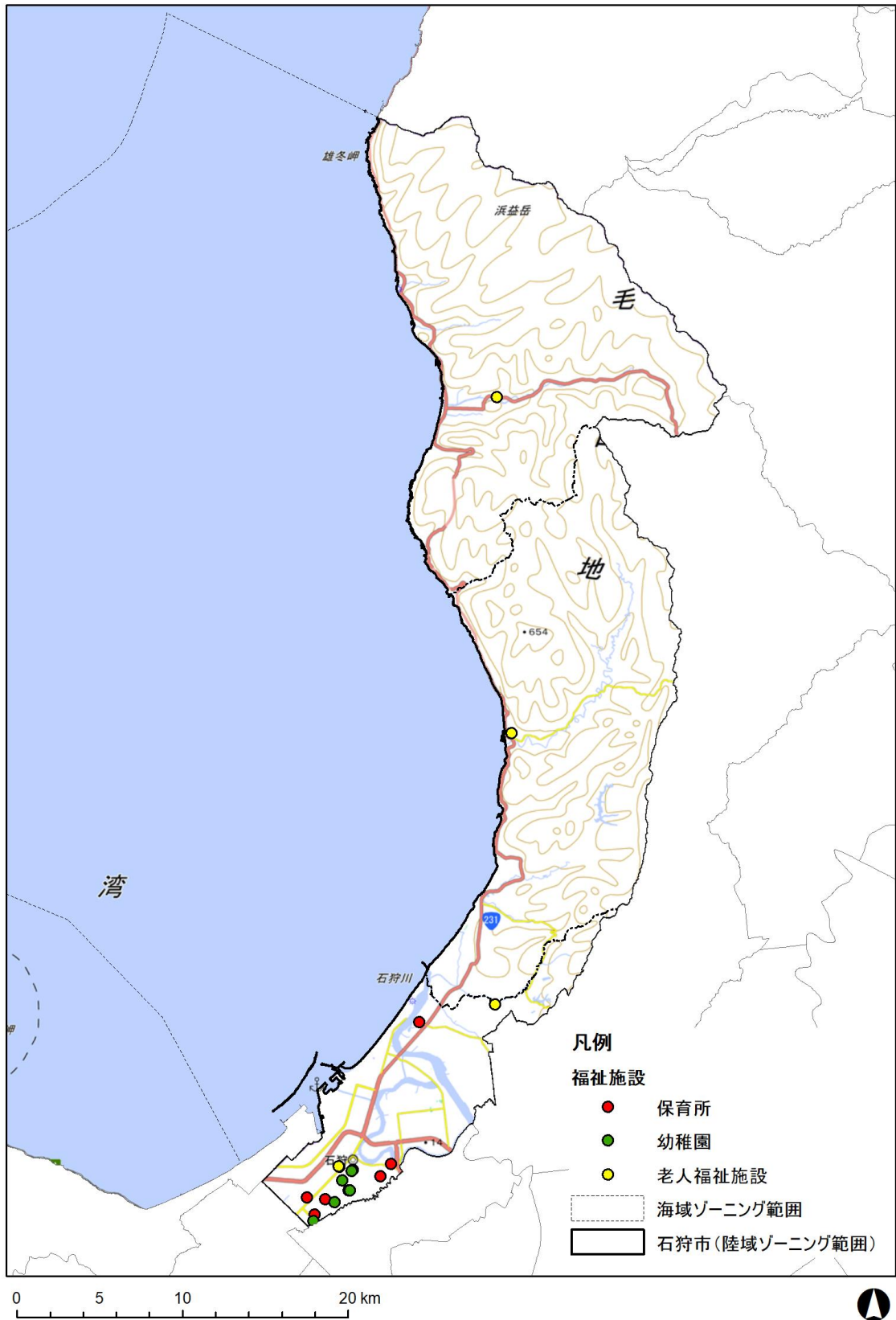
【3-15】船舶航行実態



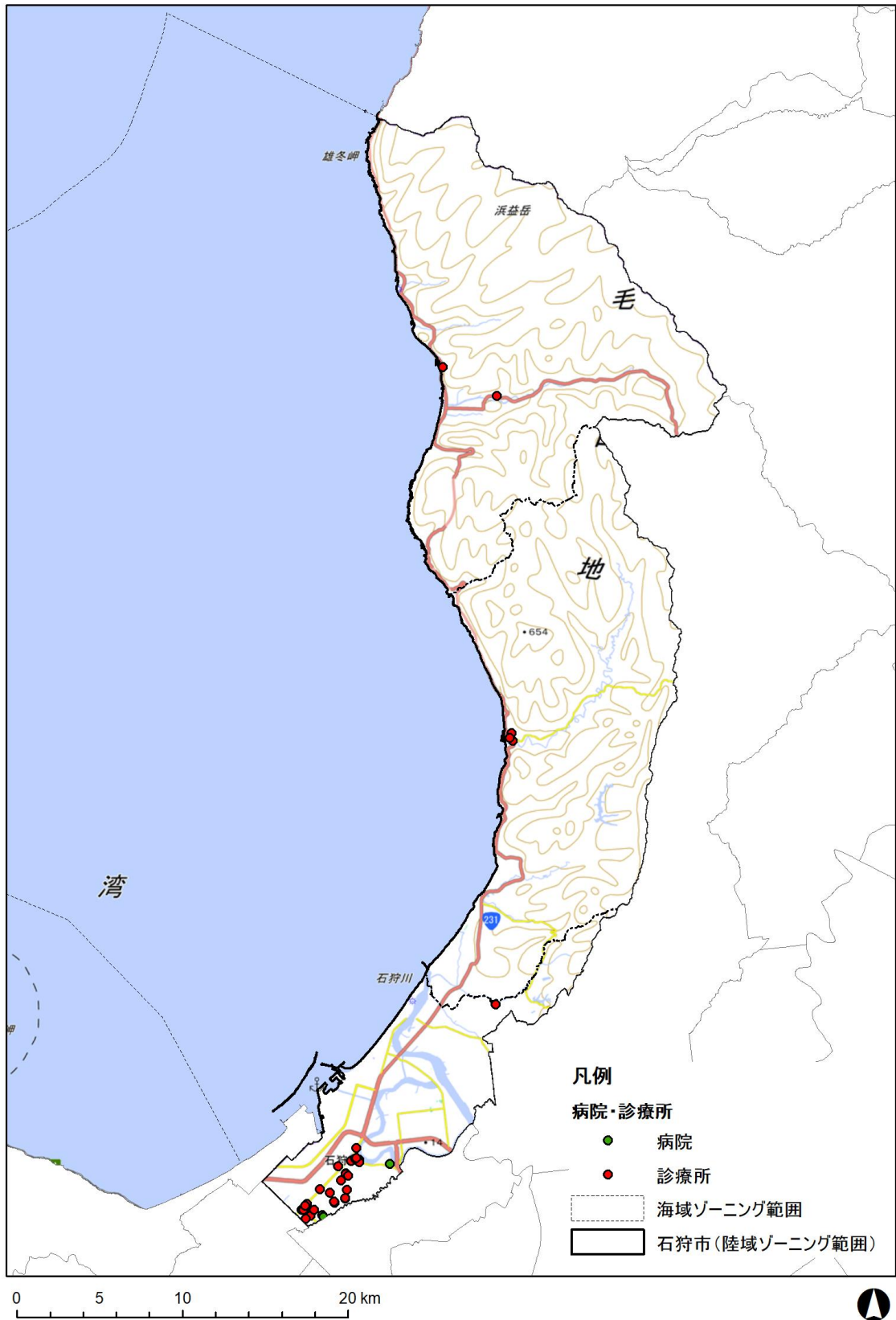
【3-17】 海岸保全施設



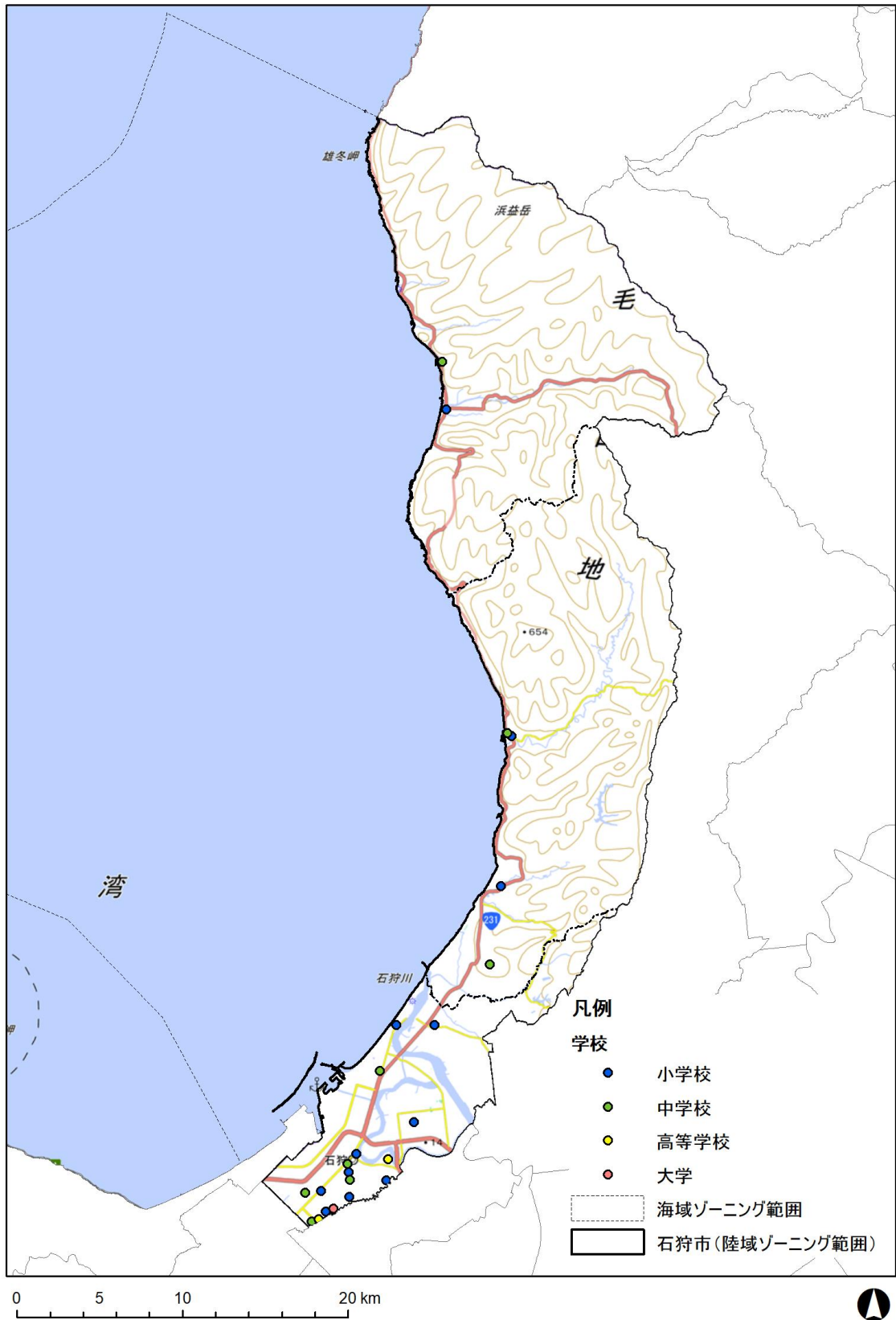
【3-18】 建築物（事業所、倉庫など）



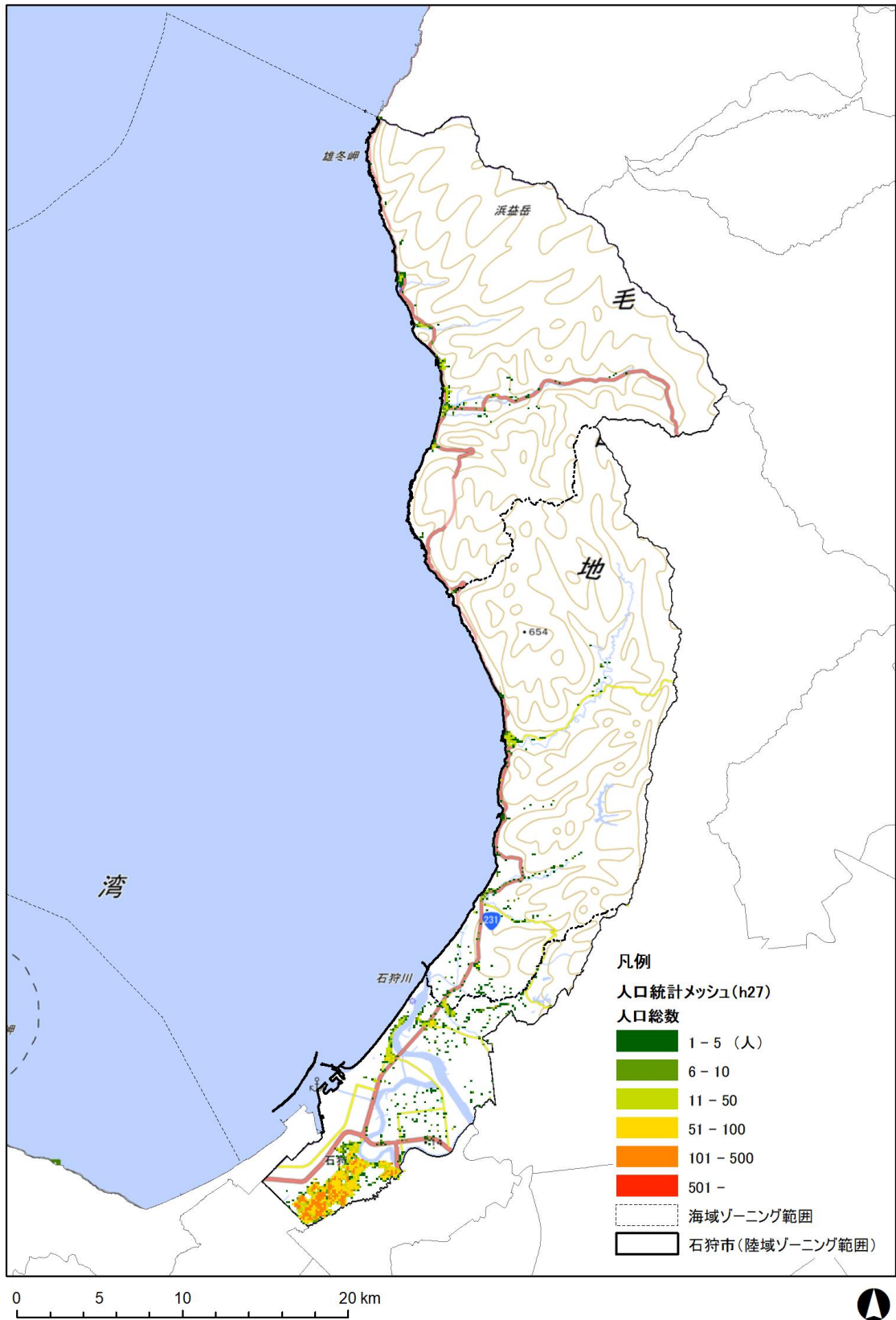
【3-19】福祉施設



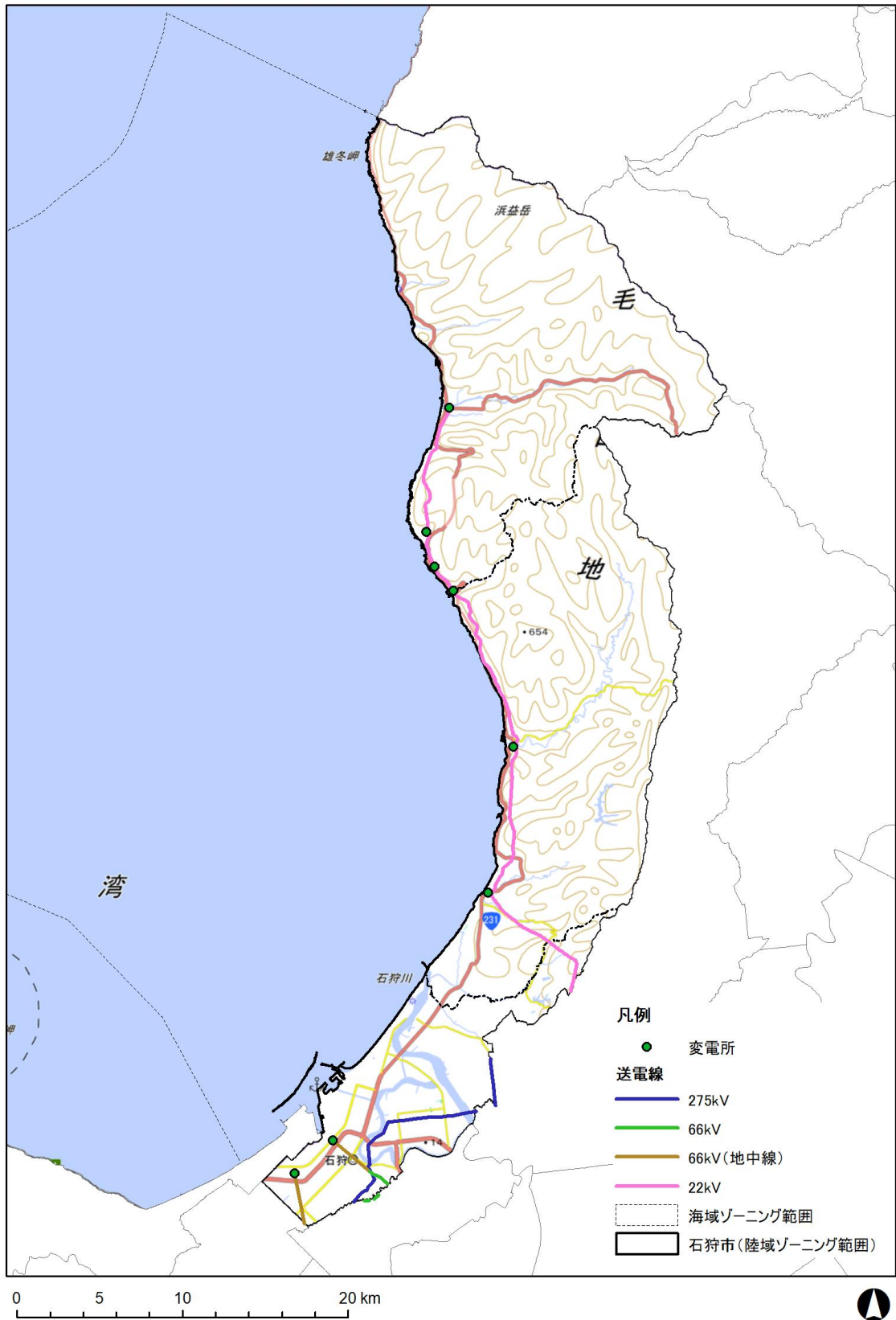
【3-20】病院



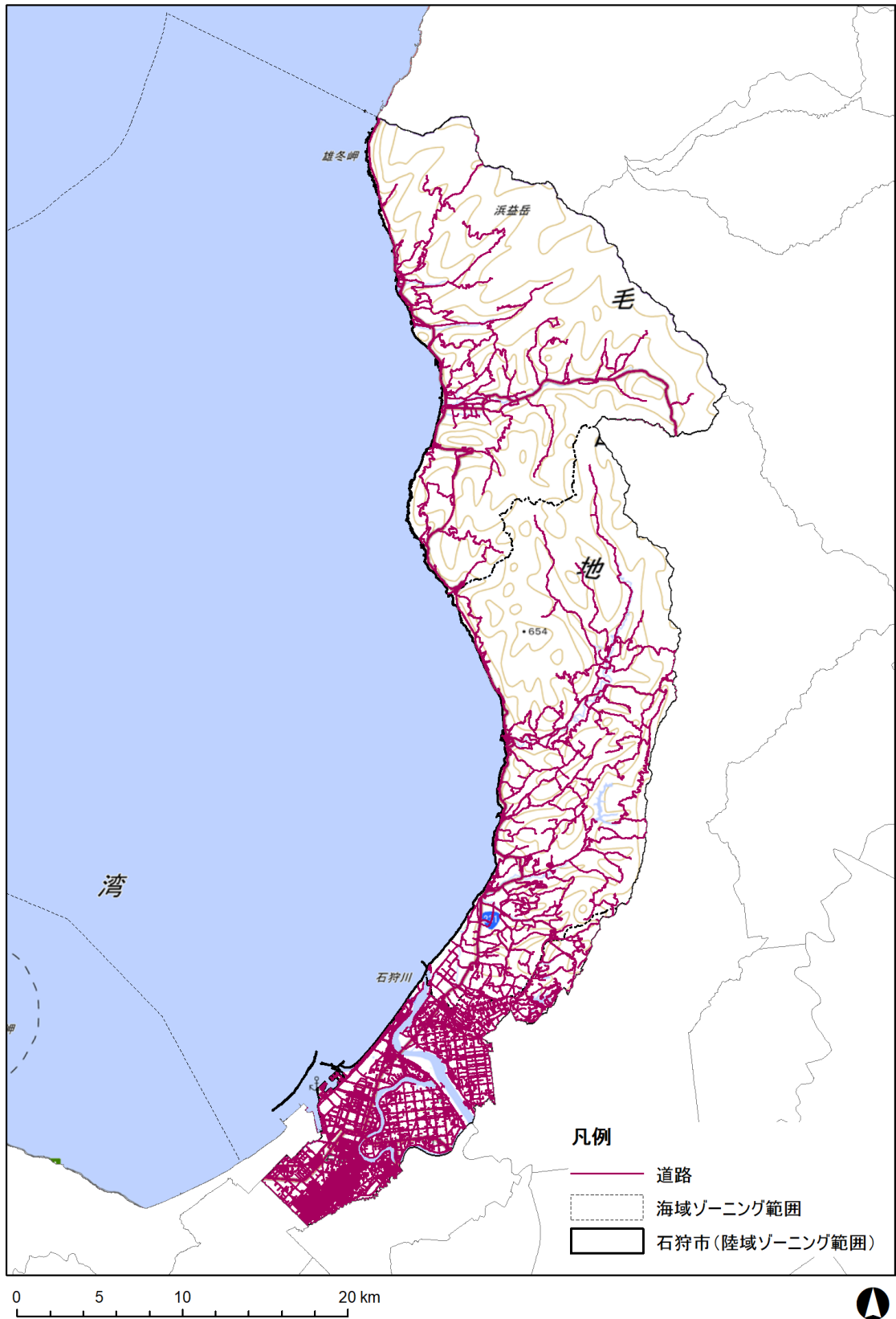
【3-21】 学校



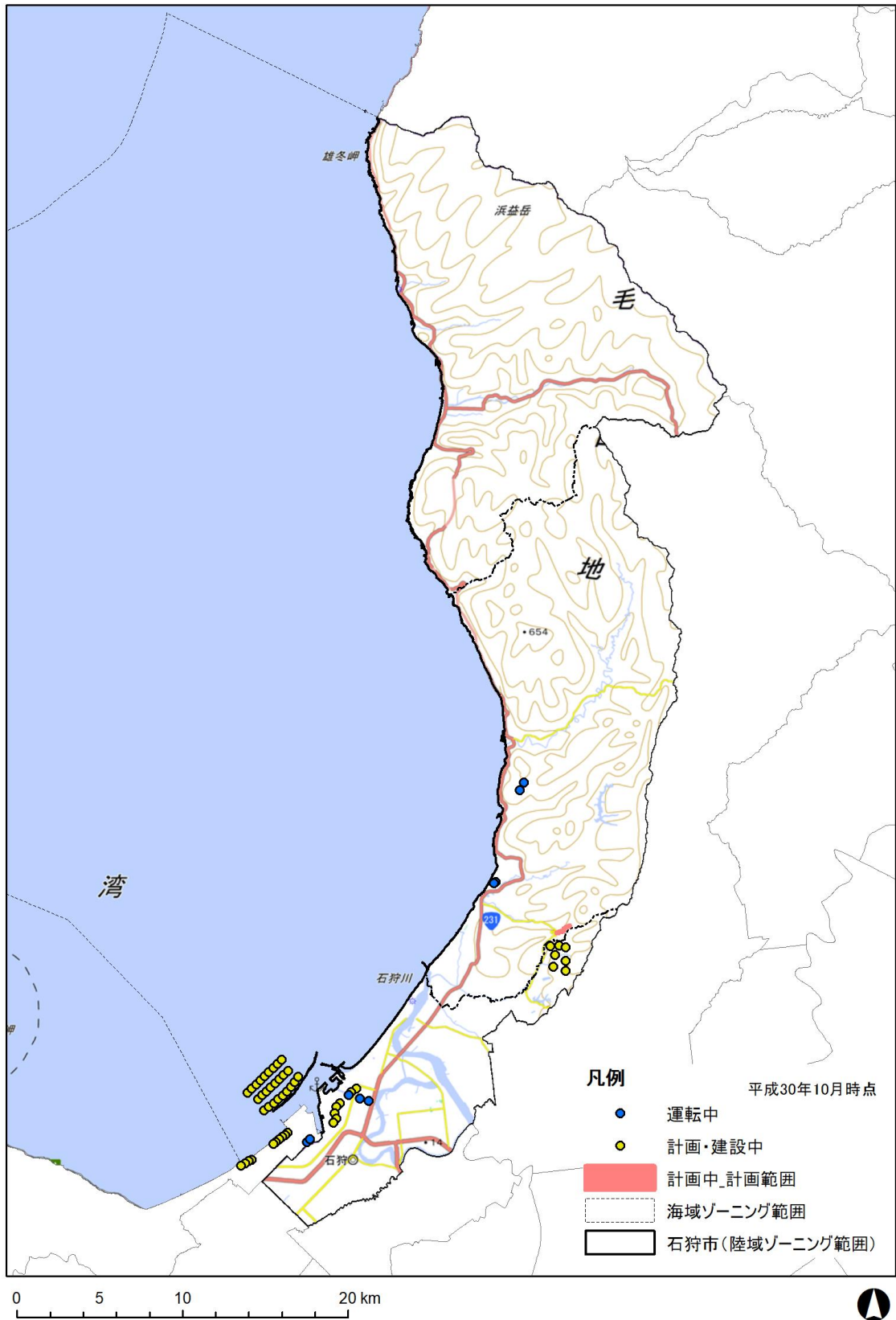
【3-22】人口区分（住居 人口6次メッシュ）



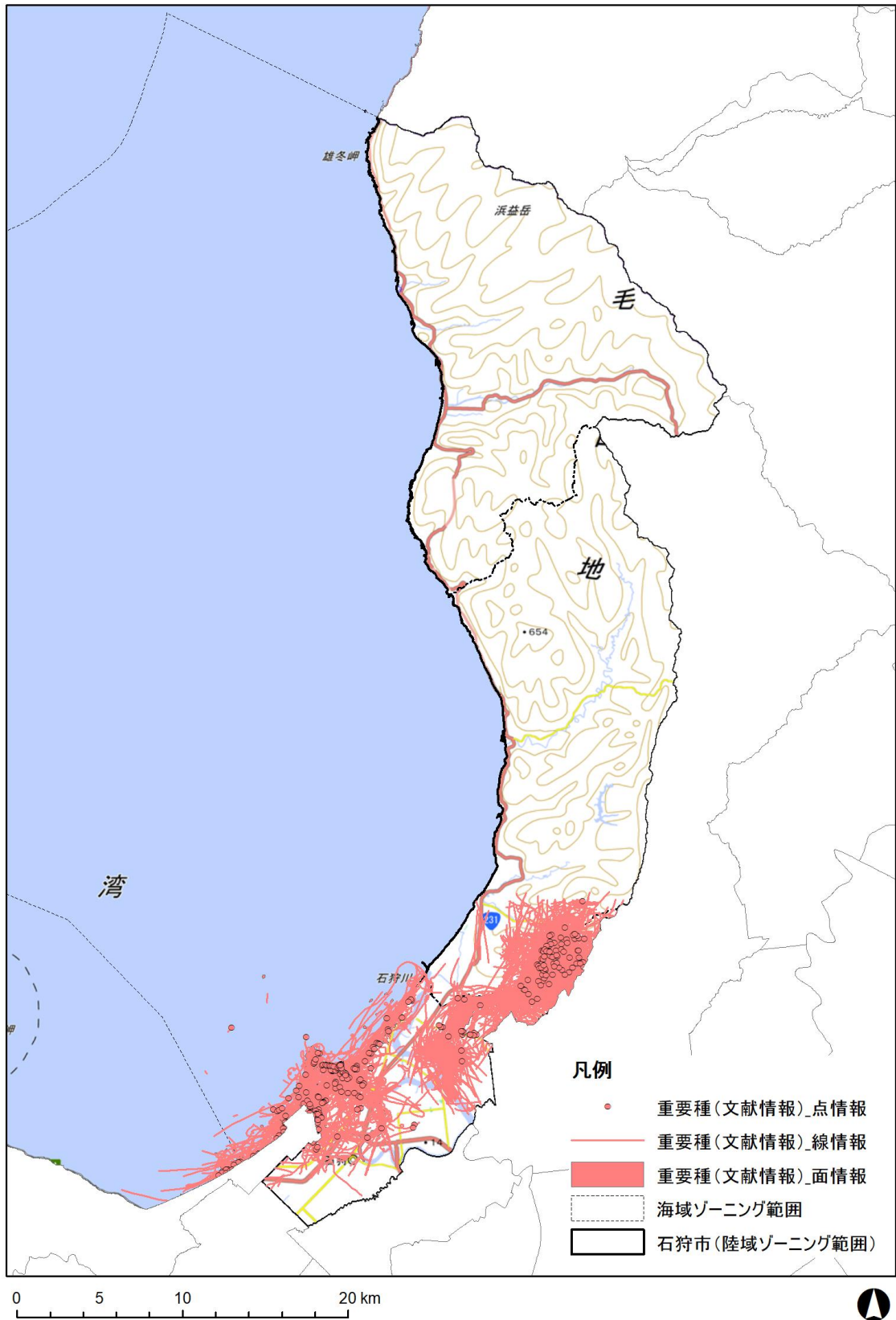
【4-1】送電線



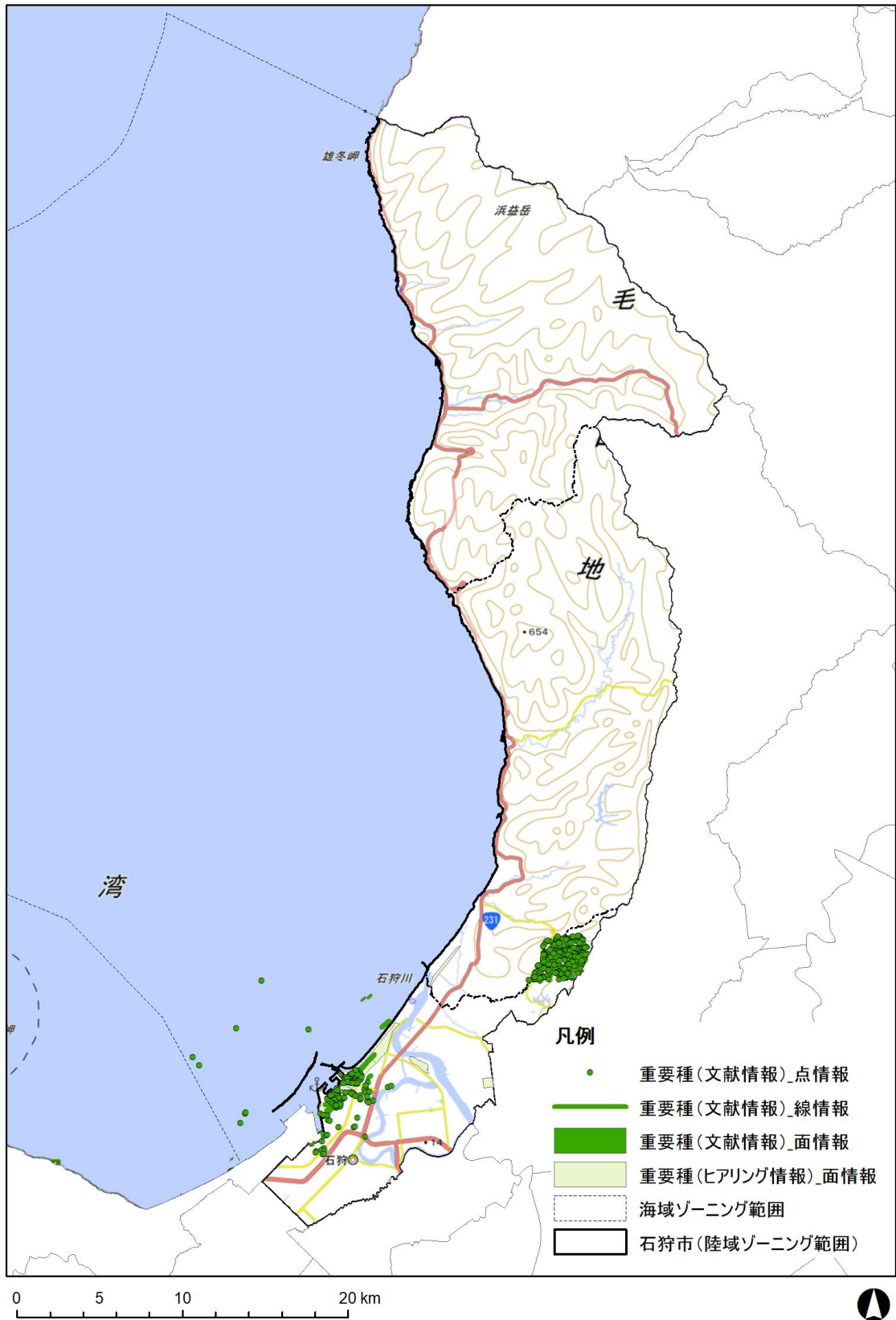
【4-2】道路



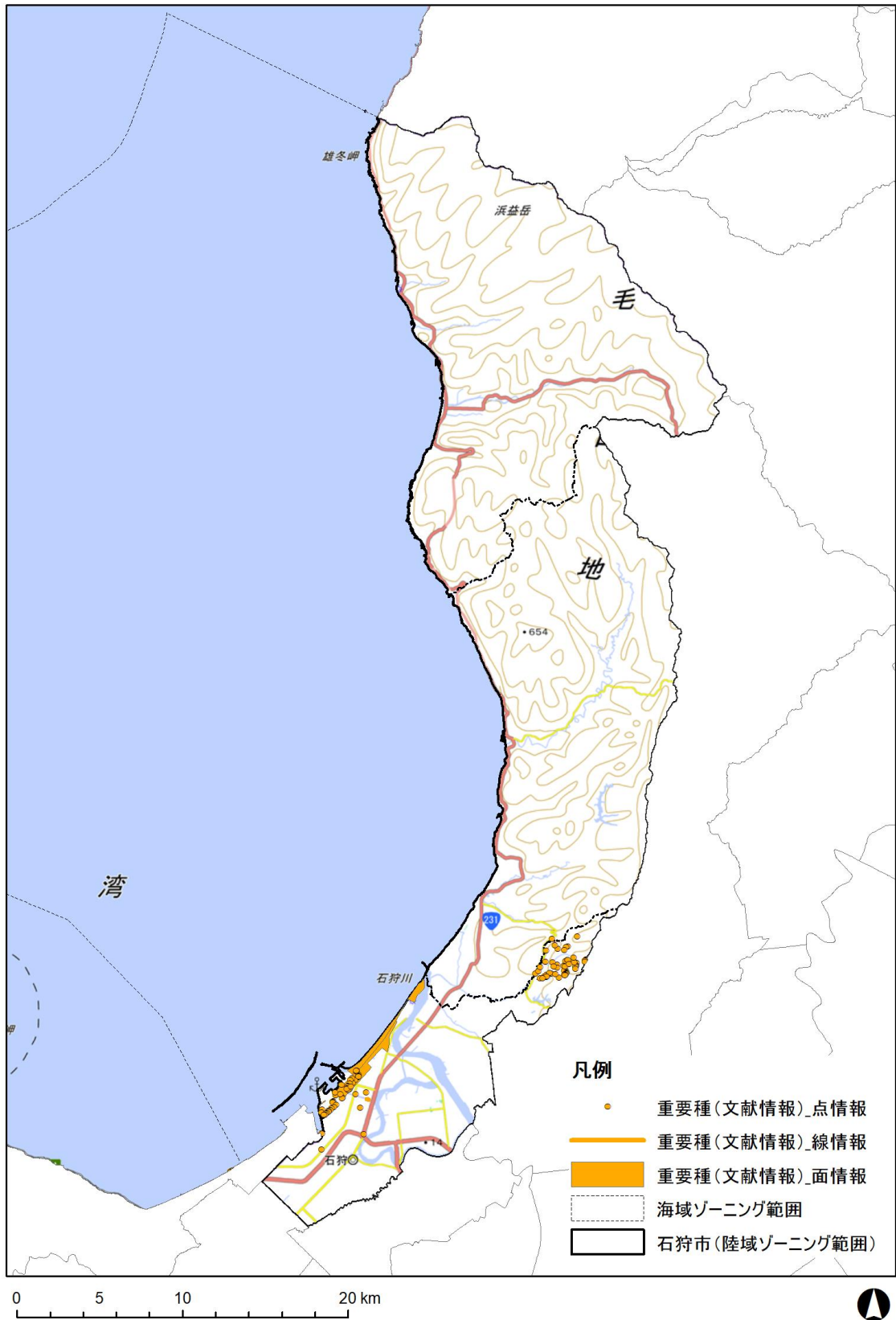
【4-3】風力発電施設



【5-1】重要種の生息情報 鳥類




【5-2】重要種の生息情報 動物（鳥類を除く動物）

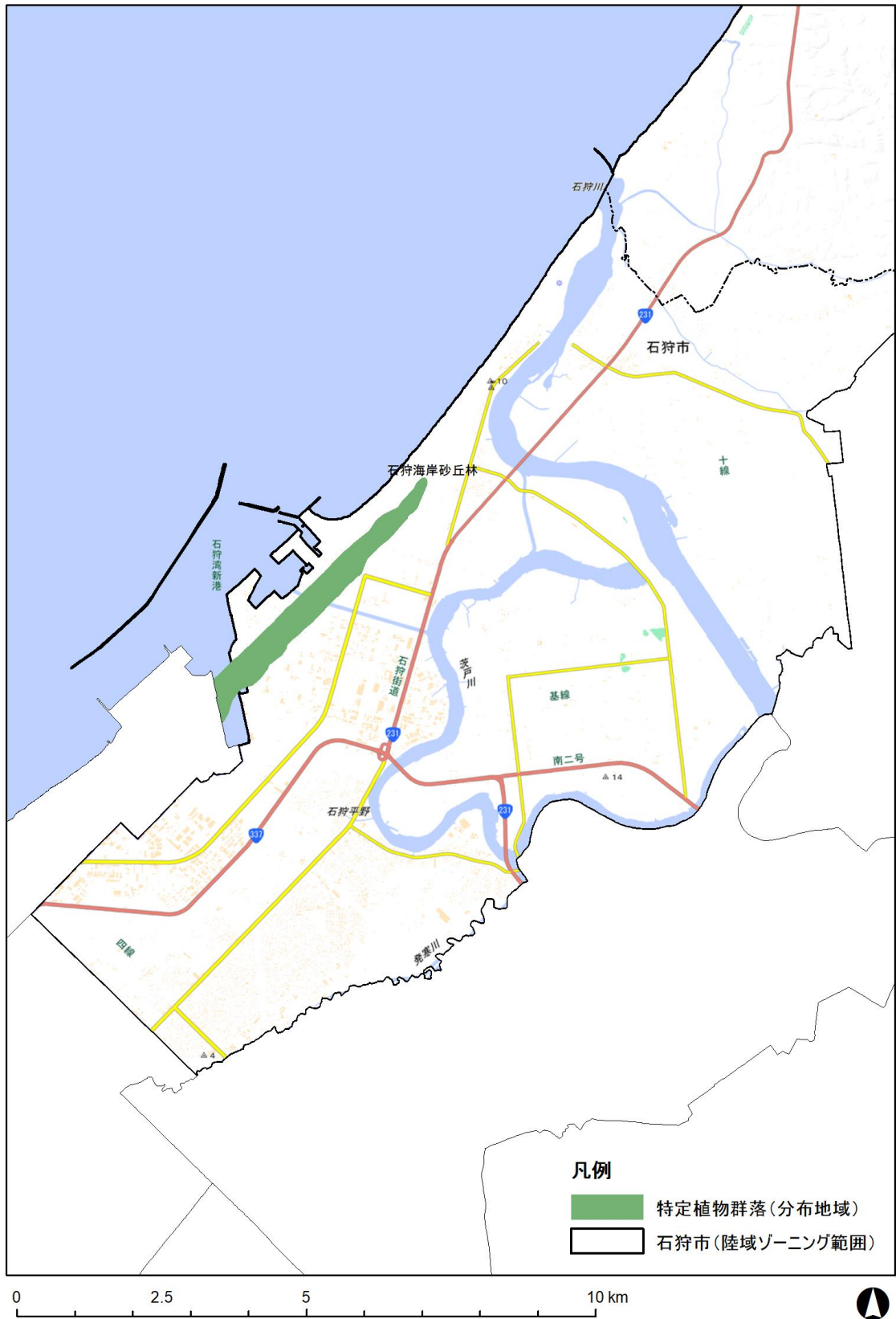


【5-3】重要種の生育情報 植物

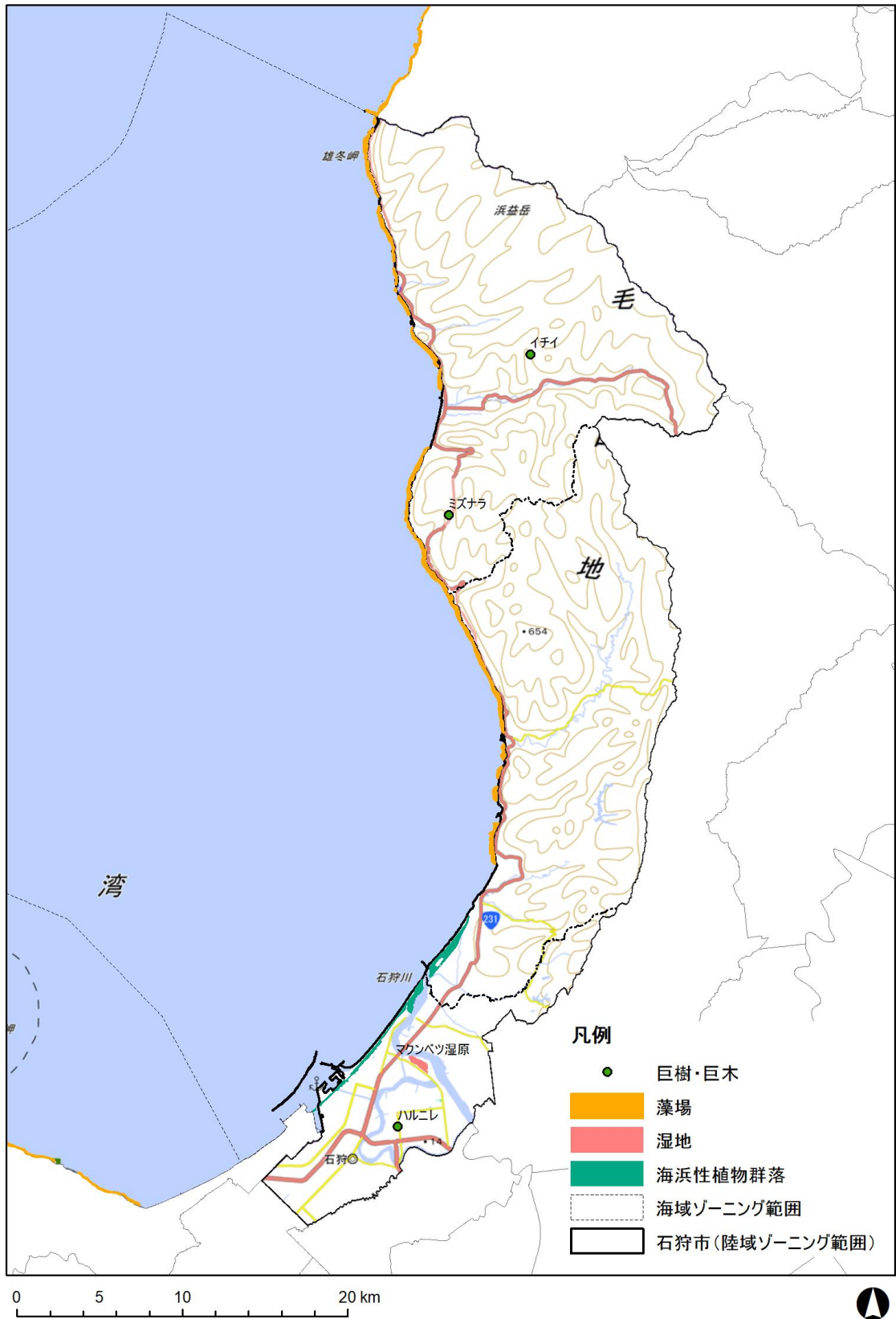
非公開情報



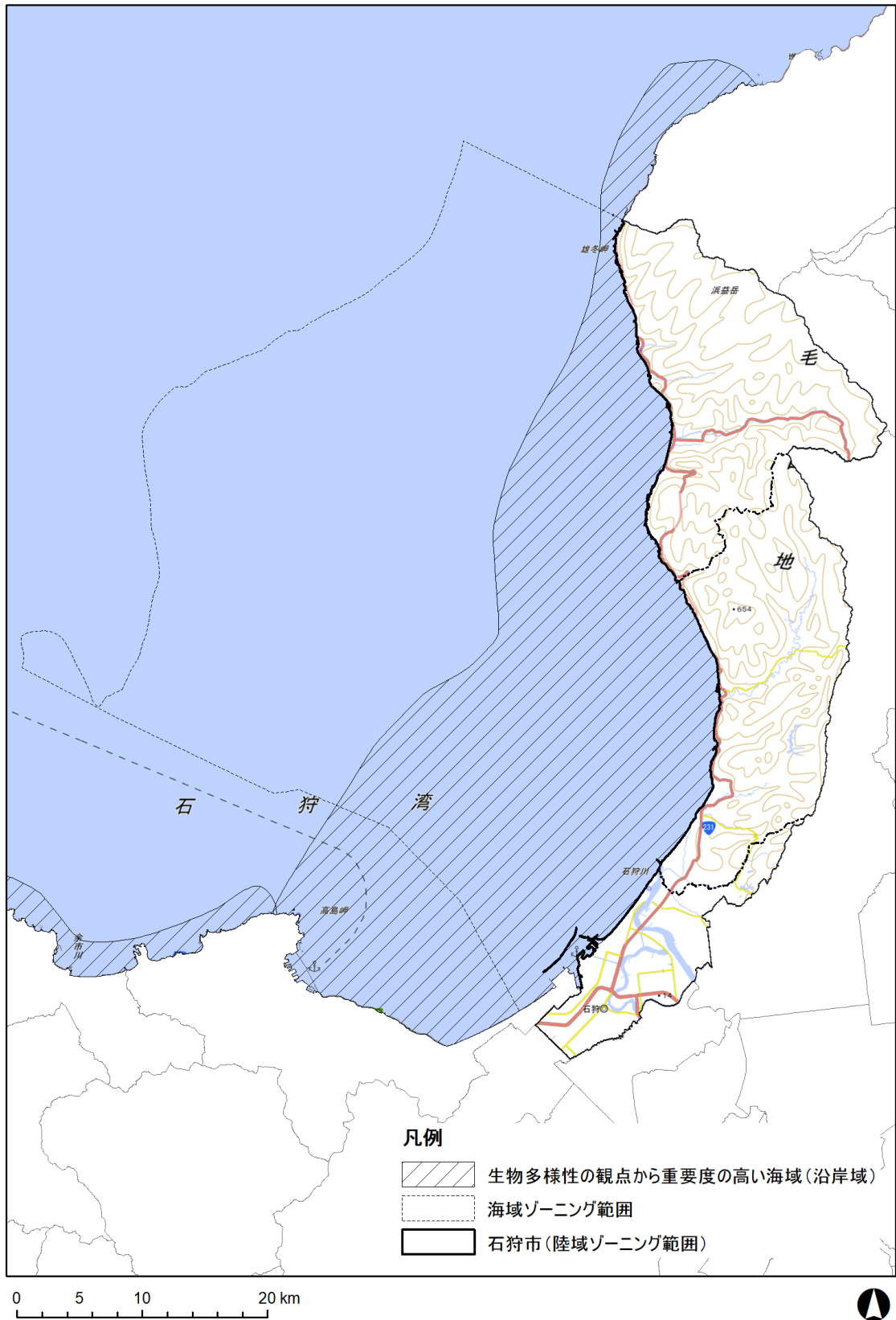
【5-4】重要種の生息地（非公開）



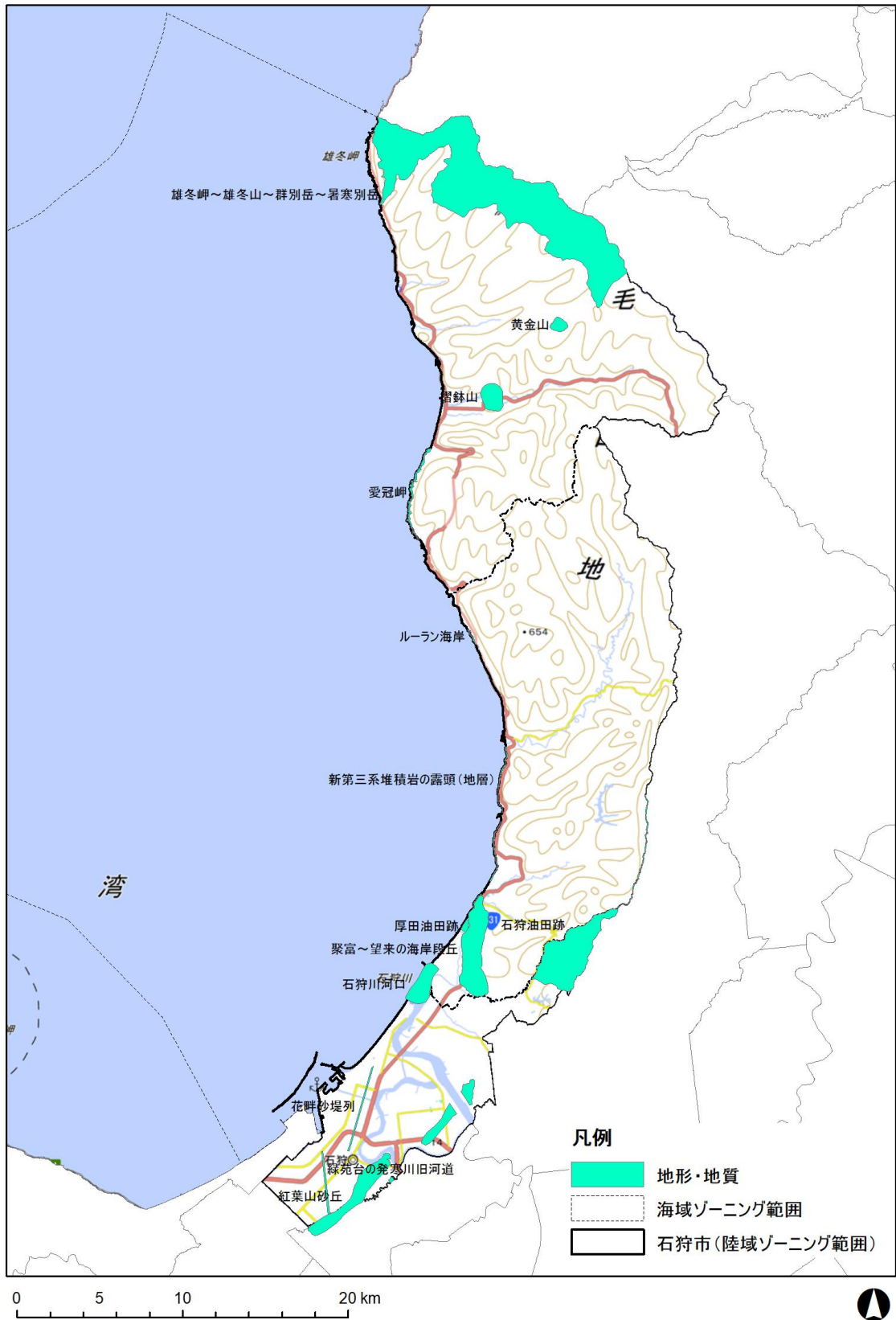
【5-5】 特定植物群落



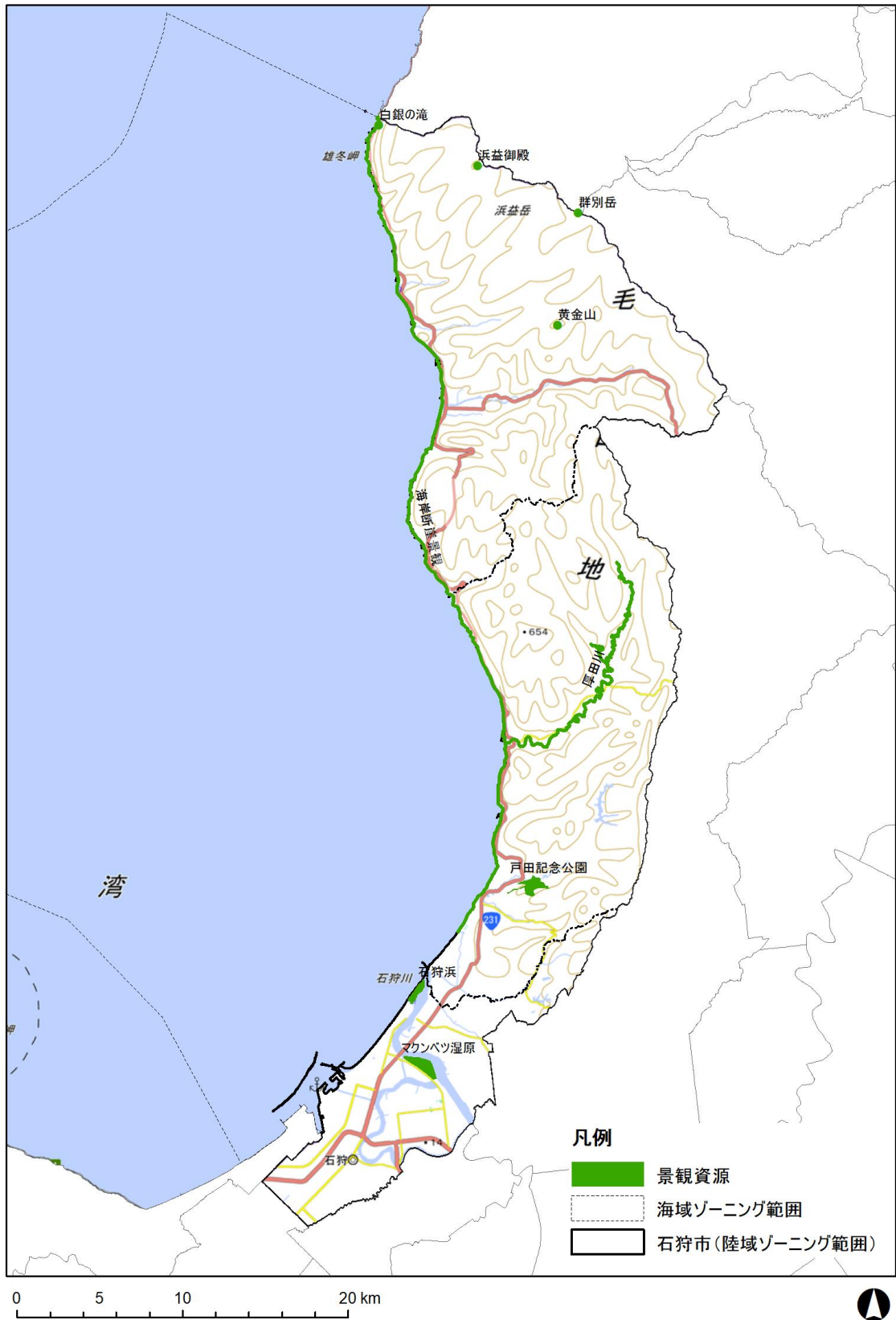
【5-6】藻場・湿地等 重要な自然環境のまとまりの場の情報



【5-7】 生物多様性の観点から重要度の高い海域



【5-8】地形・地質



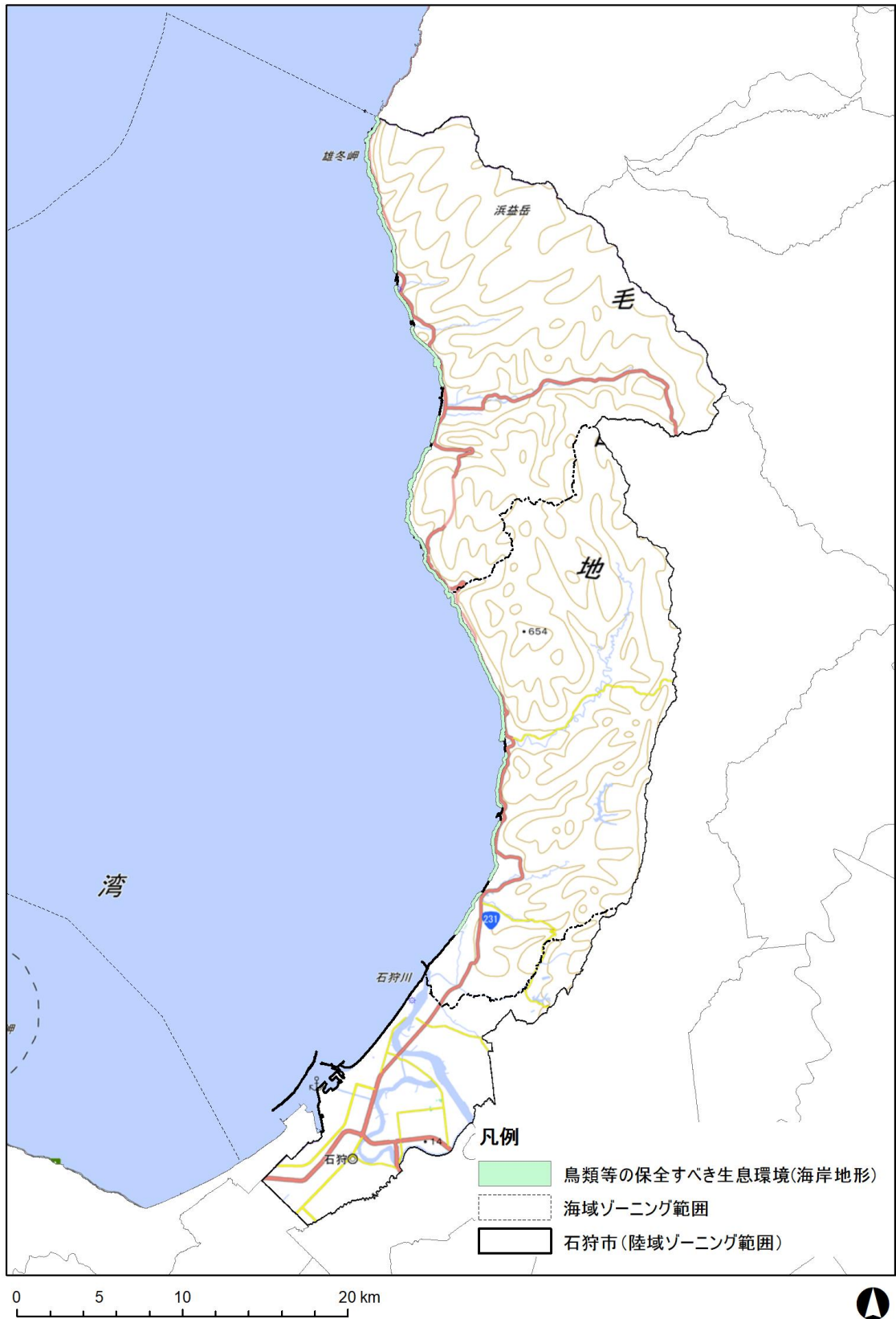
【5-9】景観資源



【5-10】 主要な眺望点（展望所など）




【5-11】 自然との触れ合い活動の場の情報



【6-1】鳥類等の保全すべき生息環境（地形など）

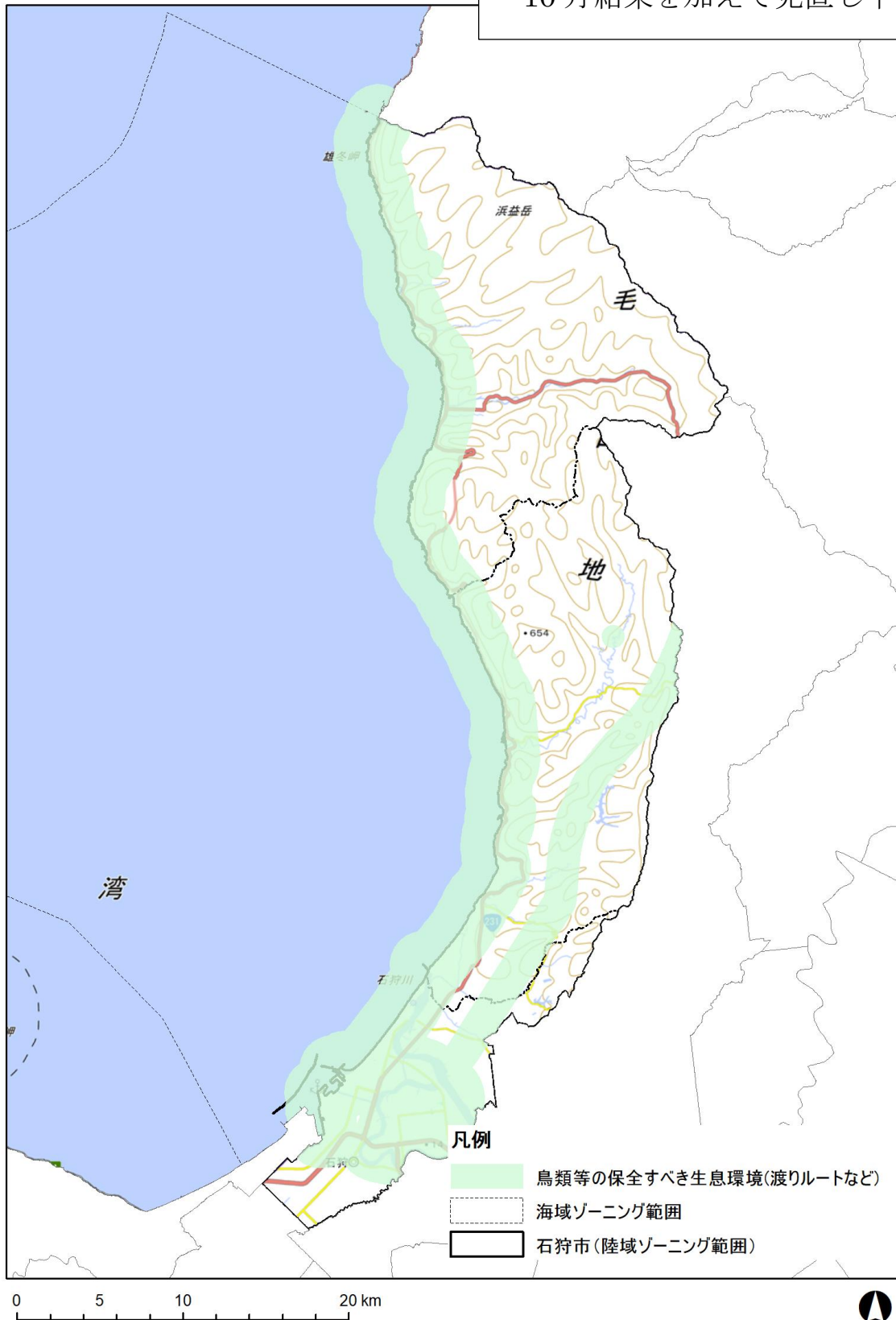
10月結果を加えて見直し中

非公開情報



【6-2】鳥類等の保全すべき生息環境（生息の場）

10月結果を加えて見直し中



【6-3】鳥類等の主要な生息環境（渡りルートなど）