


こがねやま
黄金山
はます
と浜益の自然



発行：石狩市環境市民部環境保全課
制作：NPO法人EnVision環境保全事務所

黄金山について

石狩市浜益区にある黄金山は、その特徴的な姿から「浜益富士」「黄金富士」と呼ばれ、古くから親しまれてきました。鮮新世にマグマが上昇して冷え固まったのち、周囲の柔らかい部分が崩れ落ちて、今のような形になったそうです。標高739.1mとさほど高くはないにも関わらず、四方八方から、あるいは遠くからもその美しい山姿を認めることができます。つまり、山頂に立てばほぼ全方位、暑寒別達峰から橋半島までを見渡せる、絶景パノラマが望めるのです。登山道に至る林道は季節を問わず、登山道では春から秋にかけて、さまざまな動植物や移ろう四季を撮影することができます。登山の醍醐味を味わえる黄金山を、ぜひ満喫してください。



北海道歴史園 石狩州(下)
= 明治4年
(北海道大学附属図書館所蔵)
- 山開き -
毎年5月の第3日曜日

- 「優れた自然の風景地」として国定公園に指定 (H2.8)
- 国指定名勝「ピリカノカ」の一つとして指定 (H21.7)

アイヌ語で「美しい・形」の意

黄金山アクセス



■黄金山所在地
石狩市浜益区美田
石狩・留萌市街から車で約1時間半
滝川市街から車で約1時間

問い合わせ先
石狩市環境市民部自然保護課
〒061-3292
北海道石狩市花川北6条1丁目30番地2
TEL: 0133-72-3269

このパンフレットは石狩市自然環境調査業務(2019年度)の一環として作成しました。



黄金山を取り巻く
浜益の自然



ミヤマキンバイ コゲモモ



ウツリダリドシ エゾエシゴサク



ハマスズイ マオウイワフレンゲ バンザクルモン



ウツリダリドシ エゾエシゴサク

浜益の自然マップ

暑寒別天売焼尻国定公園



〈兼平沢林道入り口 詳細図〉




黄金山の登山道へは、国道451号線から、兼平沢林道を上っていきます。

■海側(国道231号線)から来る場合
浜益川にかかる「実田橋」を越えるとすぐ、左手に「黄金山登山道」の看板とともに道がありますので、左折してください。

前方に見える黄金山の美しさに目を奪われていると、看板を見逃すのでご注意ください。



1 白銀の滝




国道のすぐ脇にあるのに、けっこうな落差。冬の凍った姿も見もの。

2 浜益御殿



約1200m。浜益岳・雄冬山とともに人気の三山の一つ。増毛山道を登っていく。

3 川下海岸



広くて美しい砂浜。海を向けば水平線と青い空。振り返れば黄金山。

4 千本ナラ



ミズナラの巨樹。日本海から吹き上げる風により、枝が多数に分かれて伸びる。