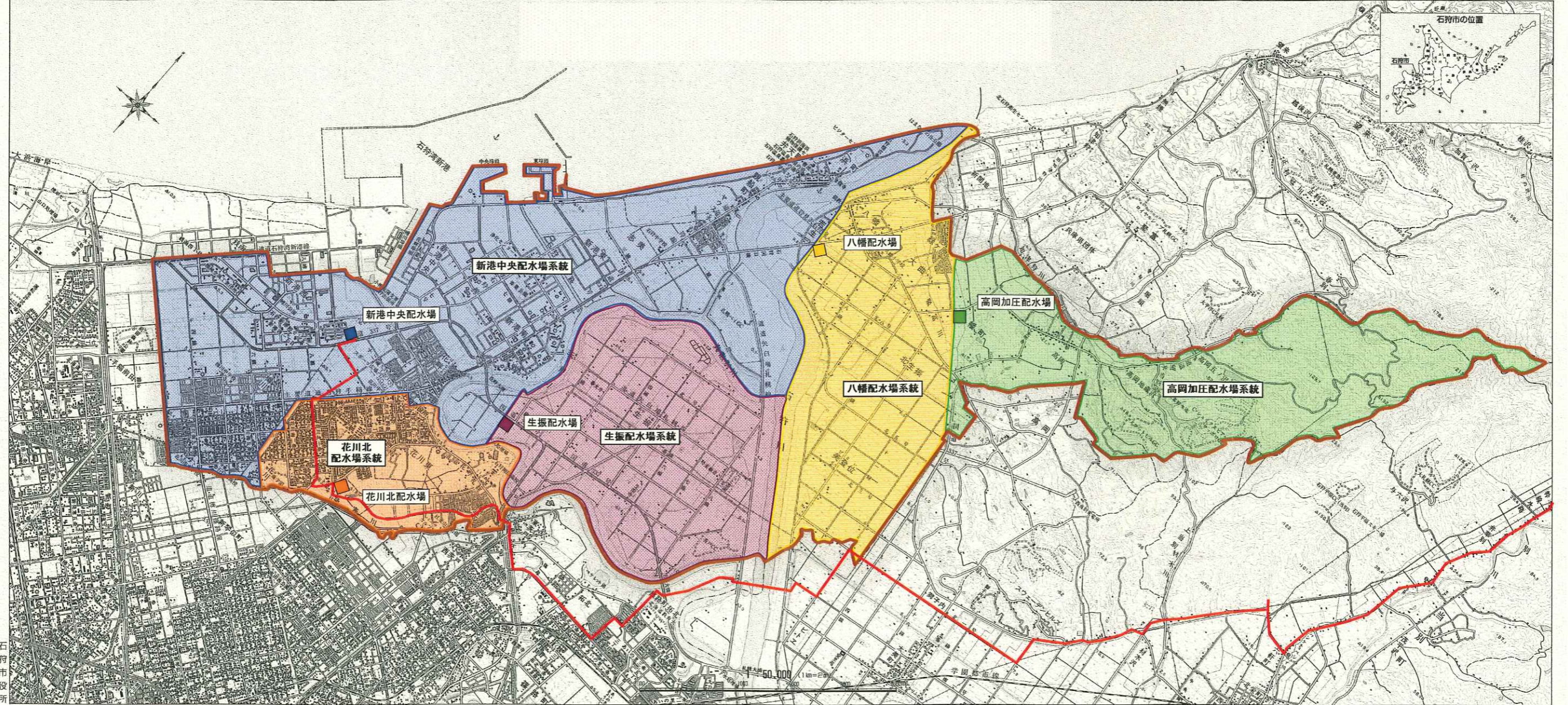




石狩市上水道事業給水計画図 (H19再評価後・目標年度H47)

この地図は国土利用計画の承認を受けて、実際の1/5万分の1
地形図を基に作成したものである。(承認番号) 平(4)認地第 10 号



石狩市役所

資料元：国土利用計画、地形図
札幌市中央区南一条西19丁目
電話011-621-1115

凡	例
	給 水 区 域
	石狩西部広域水道企業団送水管